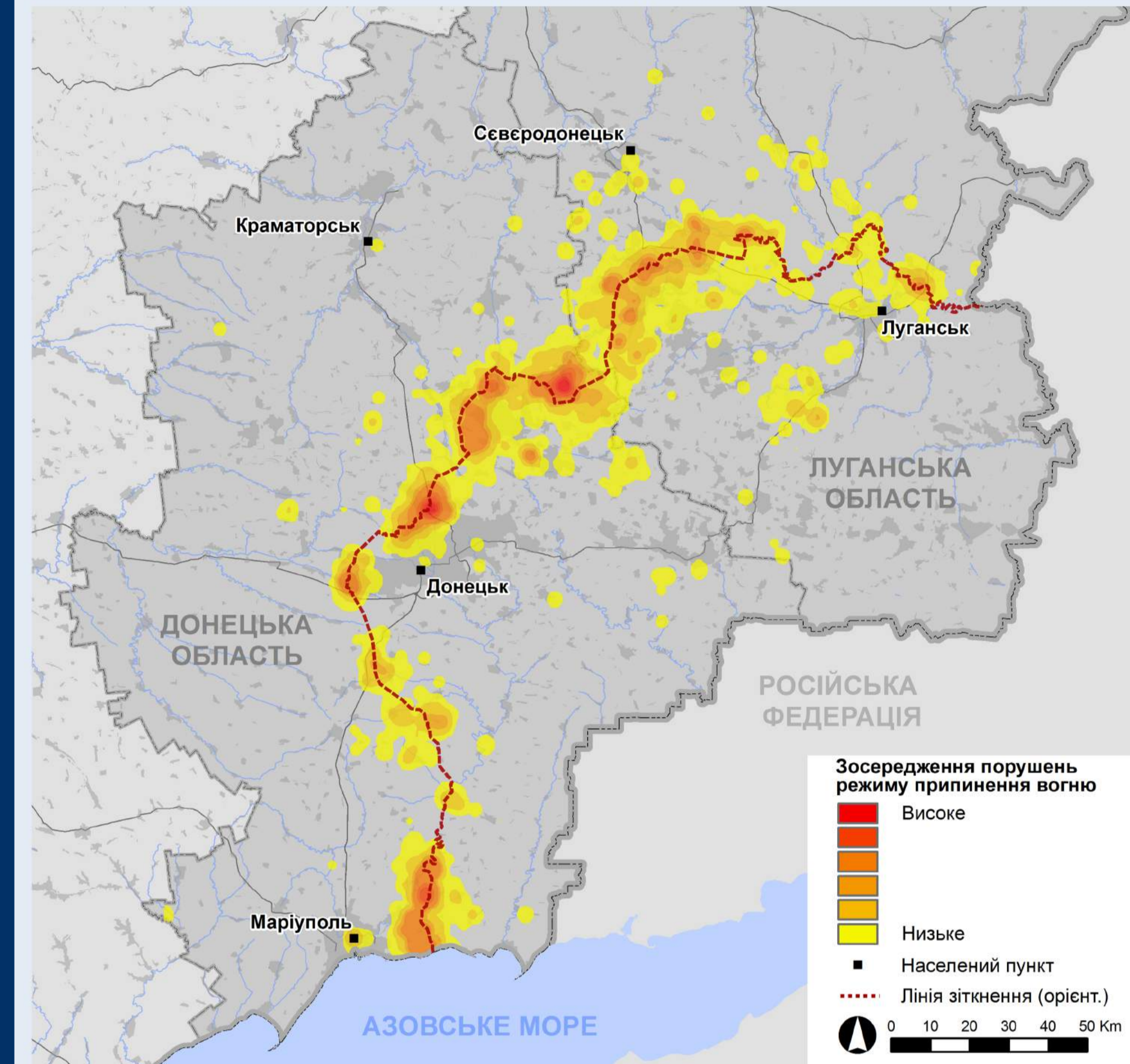


2018 Тенденції та спостереження


1 176 активних обмежень свободи пересування

5 випадків підтвердження відданості припиненню вогню

Порушення режиму припинення вогню



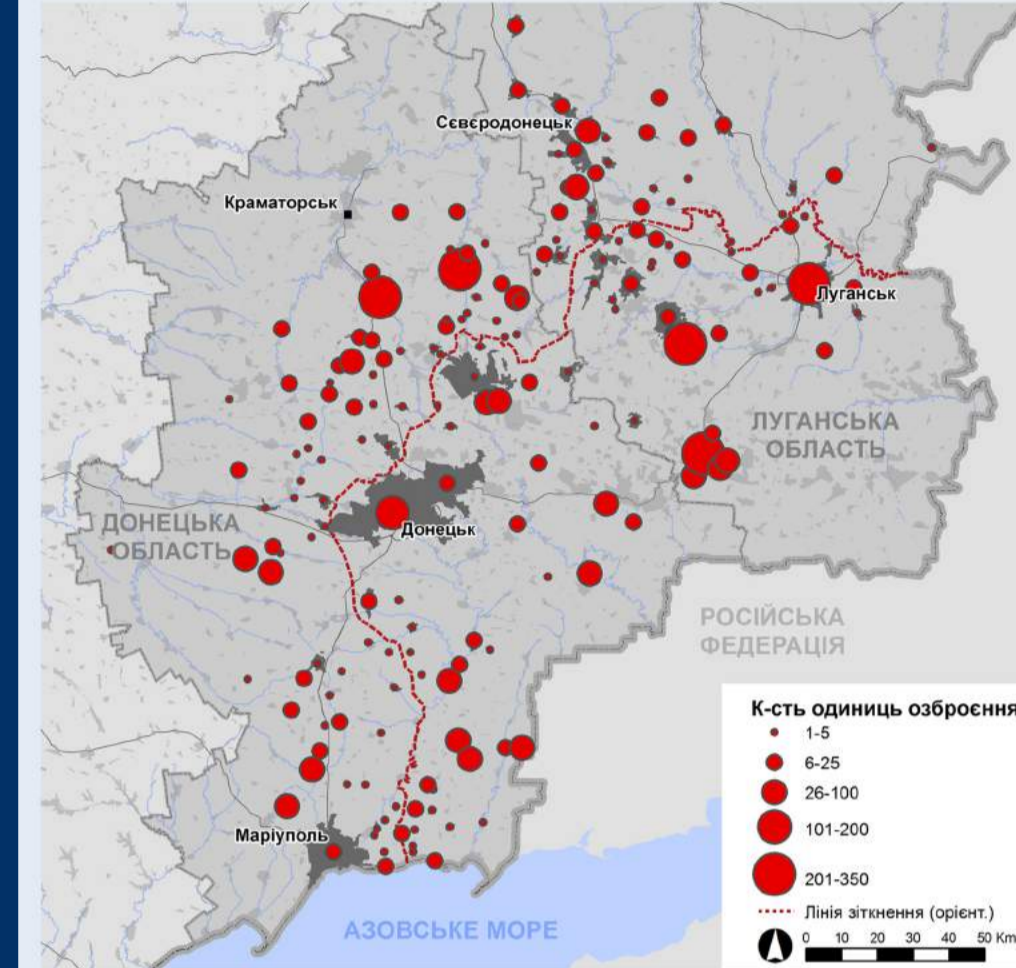
Порівняння по роках



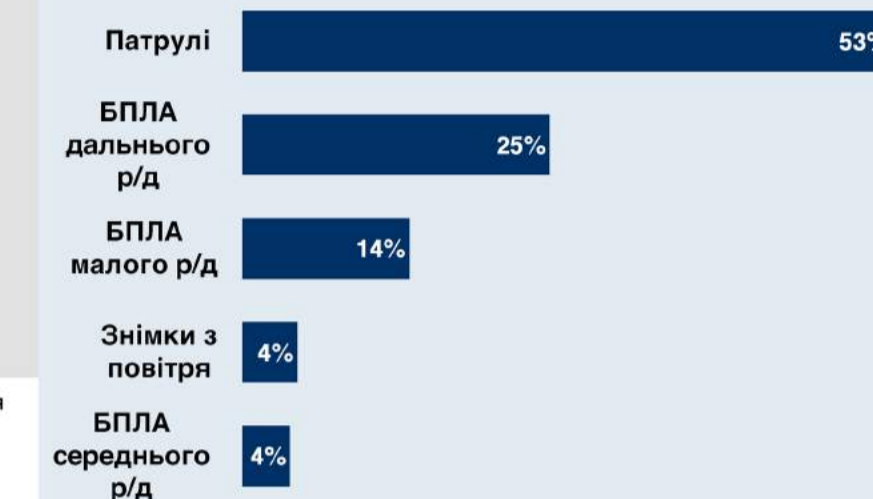
Підтвердження відданості припиненню вогню

Дата	Зафікс. зниження к-ті порушень (%)	К-ть днів до досягнення половини попередніх показників	К-ть днів до перевищення попередніх показників
05-Бер.	92%	8	15
30-Бер.	90%	4	5
01-Лип.	65%	9	30
29-Серп.	60%	7	9
29-Груд.	78%	5	16

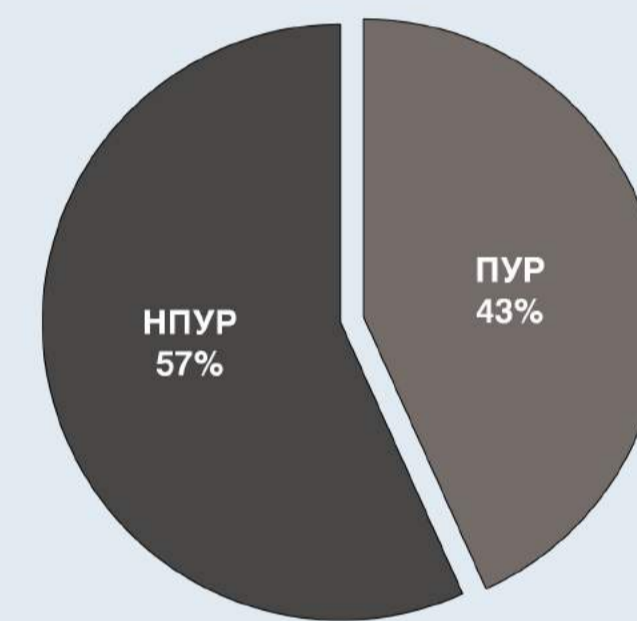
Озброєння, розміщене з порушенням ліній відведення




за джерелами спостереження



підконтрольність



за місяцями



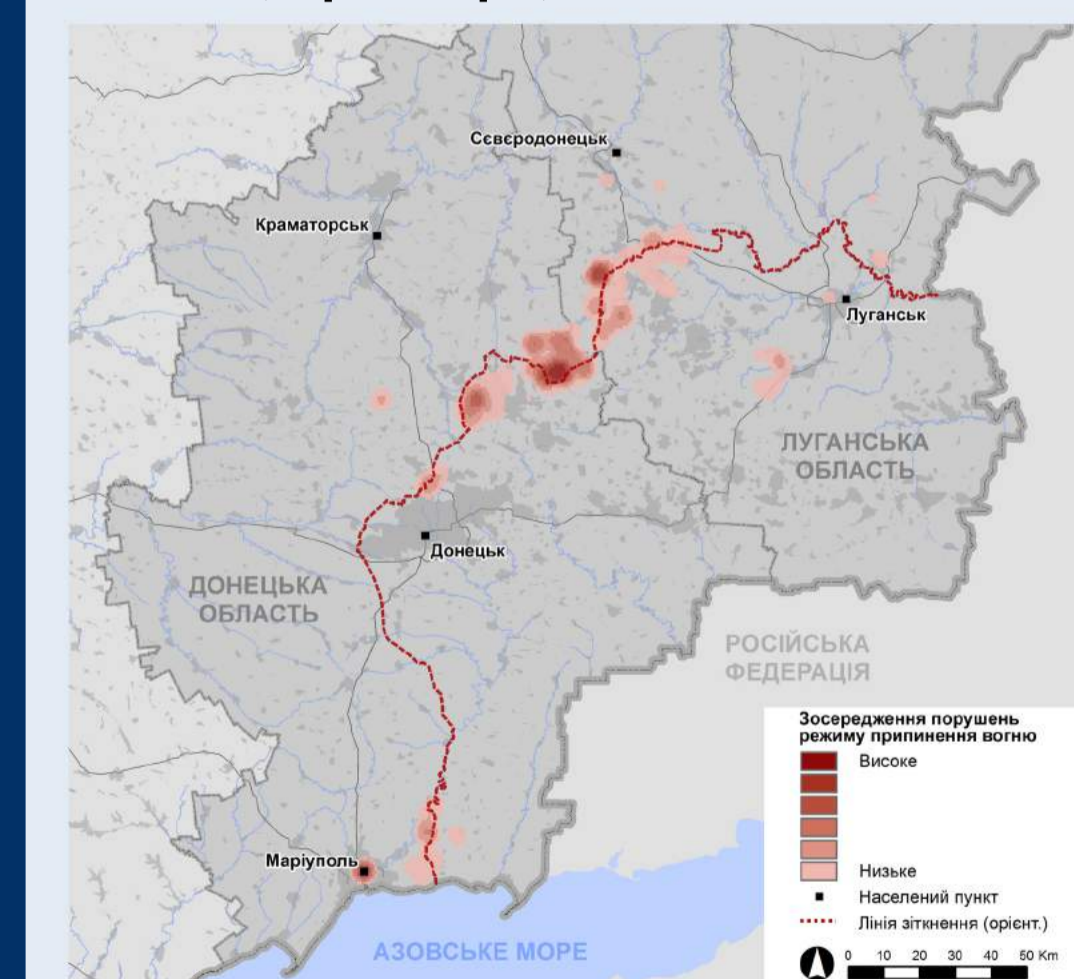
Головні тенденції:

У 2018 році рівень зафіксованого уздовж лінії зіткнення збройного насильства знизився, якщо порівняти з 2017 роком. У 2018 році СММ констатувала зменшення кількості порушень режиму припинення вогню на 22%. Порівняно з 2017 роком кількість вибухів, спричинених застосуванням озброєння, що мало бути відведене згідно з Мінськими домовленостями, зменшилась на 75%. Більшість випадків збройного насильства, зафіксованих у 2018 році, була зосереджена в 5 гарячих точках уздовж лінії зіткнення, на які припало близько 90% усіх зафіксованих порушень режиму припинення вогню: 1) райони на південний захід, південь і південний схід від Світлодарська, 2) трикутник Авдіївка–Ясинувата–Донецький аеропорт, 3) райони на схід і північний схід від Маріуполя, 4) північна і західна околиці Горлівки та 5) район Попасна–Калинове–Первомайськ–Золоте. Порушення режиму припинення вогню, зафіксовані за межами зони безпеки, значною мірою були пов'язані з проведенням навчань із бойовою стрільбою. СММ зафіксувала приблизно 5 000 таких порушень, серед яких близько 67% у невідконтрольних урядові районах.

У 2018 році сторони 5 разів поновлювали відданість дотриманню режиму припинення вогню. Завдяки кожному з цих поновлень зобов'язань кількість порушень знижувалася в середньому на 77%. Утім ці поновлення зобов'язань не мали тривалих наслідків — зазвичай після 7 днів кількість порушень режиму припинення вогню знову сягала показника, рівного половині кількості таких порушень до поновлення зобов'язань, а після 15 днів — перевищувала відповідний показник.

Близько 63% усіх порушень режиму припинення вогню зафіксовано в темну пору доби. Першоджерела цих спостережень — камери СММ та спостерігачі на передових патрульних базах. Удень більшість спостережень здійснювалися патрулями на місцях. У 2018 році Місія зафіксувала близько 3 823 одиниць озброєння, розміщених з порушенням узгоджених ліній відведення, що приблизно на 6% менше, ніж у 2017 році. З них близько 60% розміщено у невідконтрольних урядові районах й орієнтовно 40% — у підконтрольних урядові. Приблизно 53% цих спостережень здійснені патрулями, а 43% — за допомогою безпілотних літальних апаратів. Упродовж 2018 року спостерігачі СММ 1 178 разів стикалися з обмеженнями свободи пересування, що не пов'язані з наявністю мін або невзбухлих боєприпасів. Ці обмеження здебільшого траплялися в невідконтрольних урядові районах Донецької та Луганської областей (83% від загальної кількості). Територіально ці обмеження зосереджувалися у невідконтрольних урядові районах поблизу кордону з Російською Федерацією, а також в районах на північ від невідконтрольного урядові Новоазовська.

Вибухи від вогню з РСЗВ, артилерії, мінометів і танків

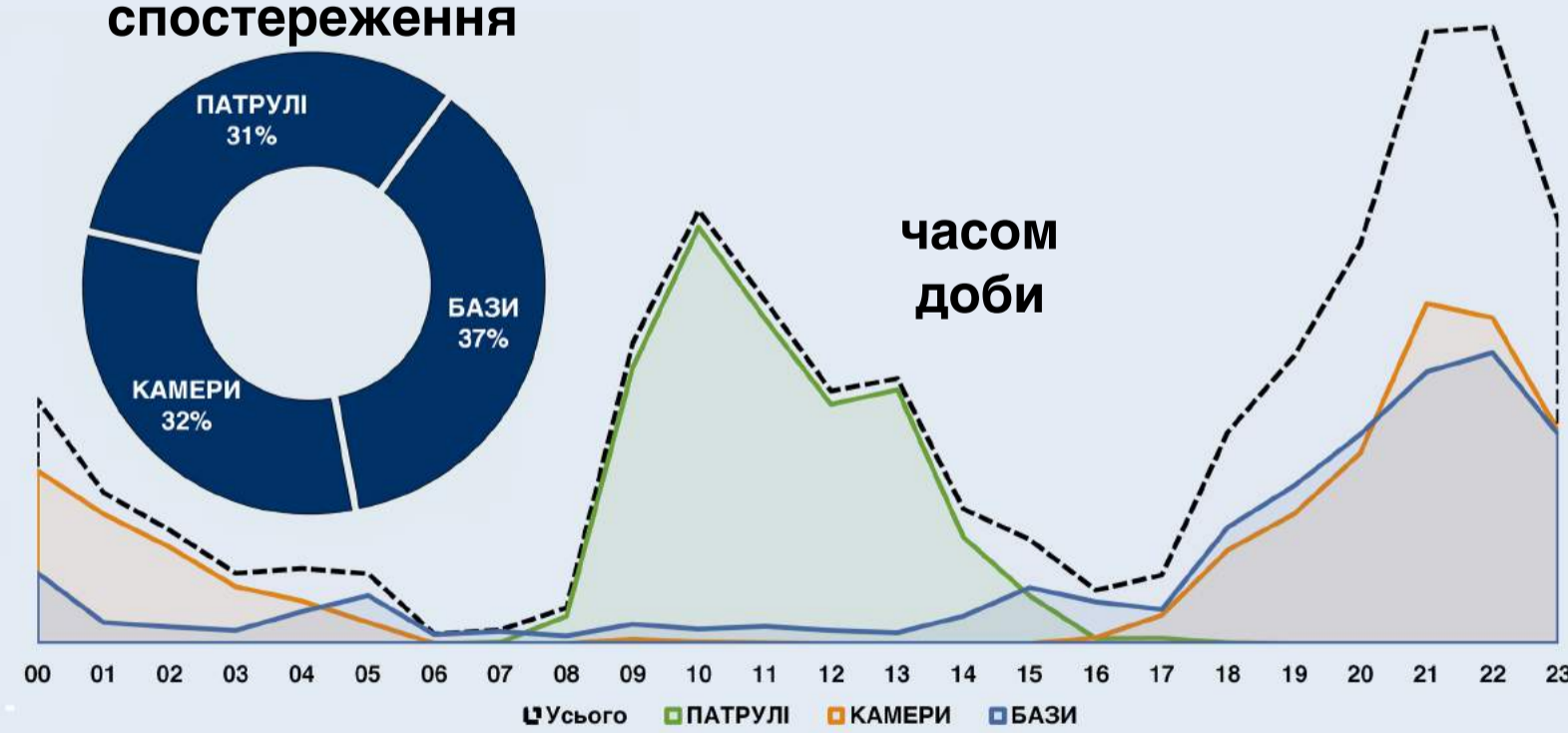


Розбивка порушень за:


джерелами спостереження



часом доби



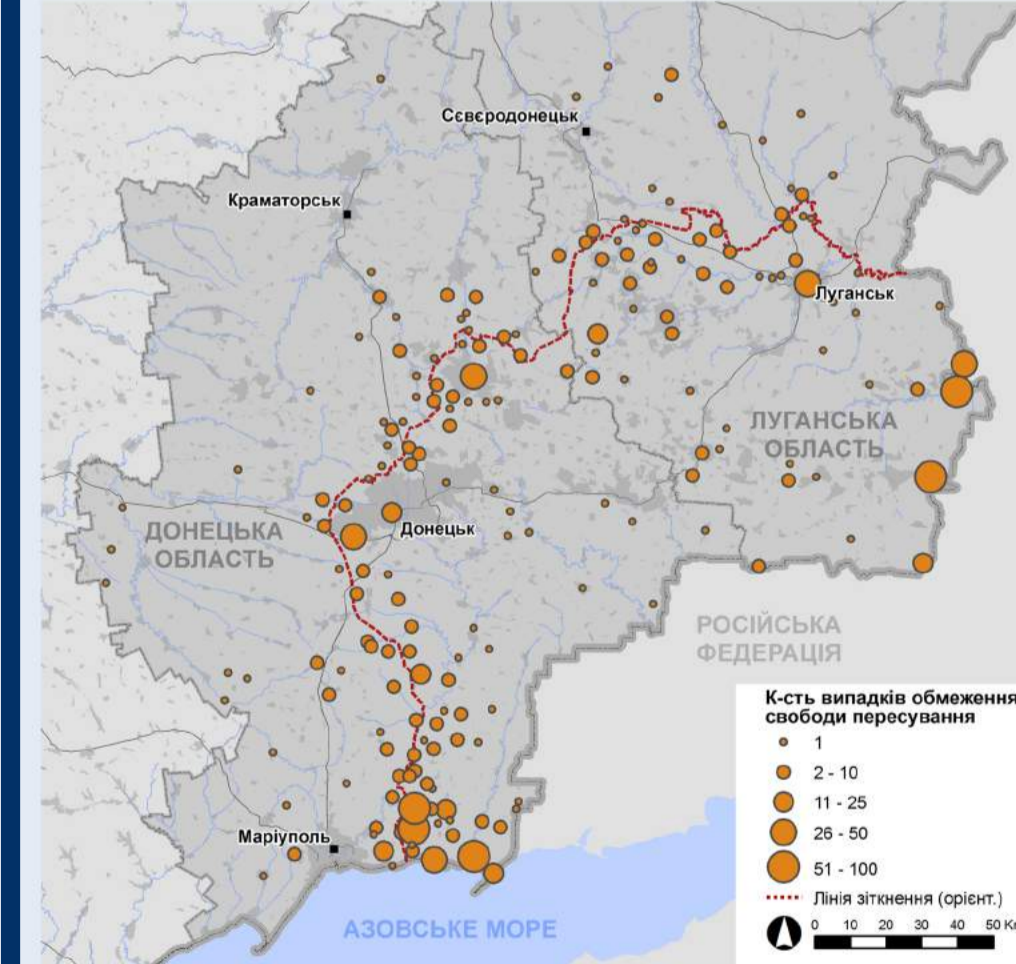
ДНЯМИ ТИЖНЯ



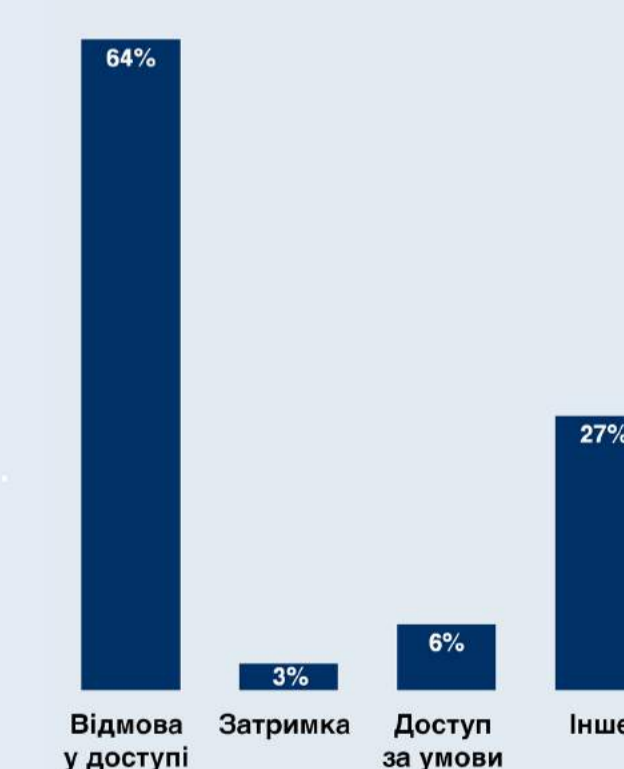
К-ть порушень за тижнями




Активні обмеження свободи пересування



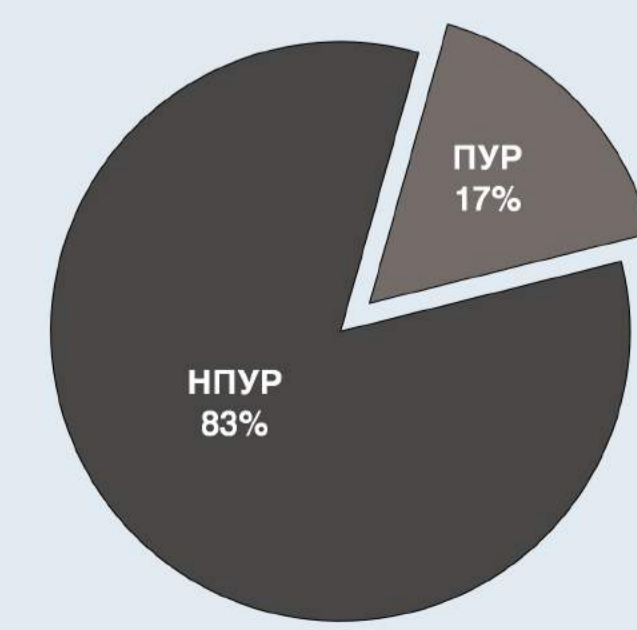
за типами



за місяцями



підконтрольність



Джерела для карт: адміністративні кордони – ОКПП ООН; дороги, річки – проект OpenStreetMap; море – VLIZ (2005). Акваторії IHO, інше – ОБСЄ. Система координат: WGS 1984 UTM Zone 37N. Ці дані надані винятково для наочності. Їхній зміст не гарантований від наявності помилок і не означає, що СММ ОБСЄ затверджує або ухвалює офіційний статус карти. © ОБСЄ СММ 2019. Не дозволяється використовувати, копіювати, відтворювати, передавати, транлювати, продавати, ліцензувати або застосовувати без попереднього дозволу з боку ОБСЄ у письмовому вигляді.