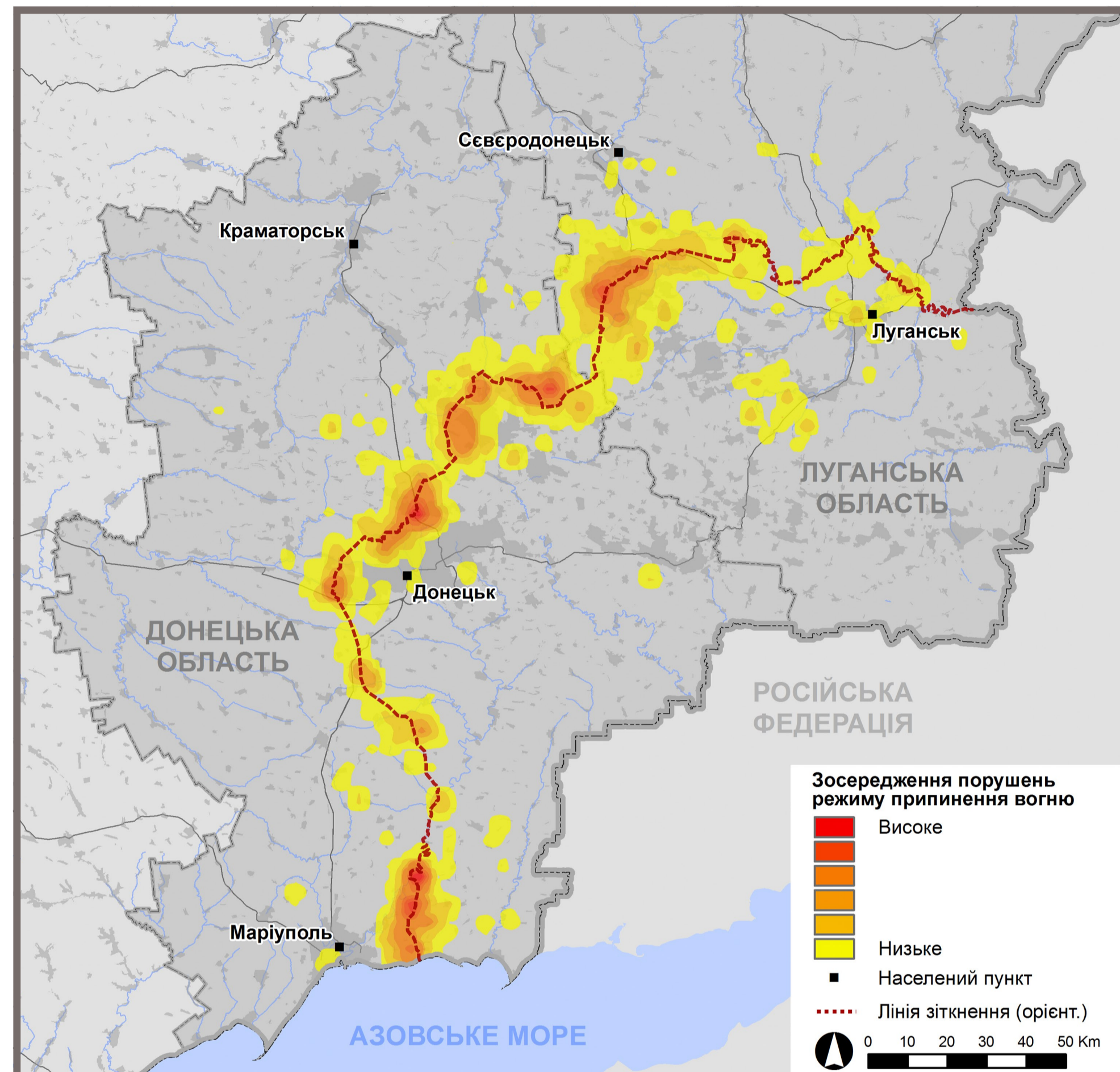


2019 Тенденції та спостереження

1 013 обмежень свободи пересування*

2 випадки підтвердження відданості припиненню вогню

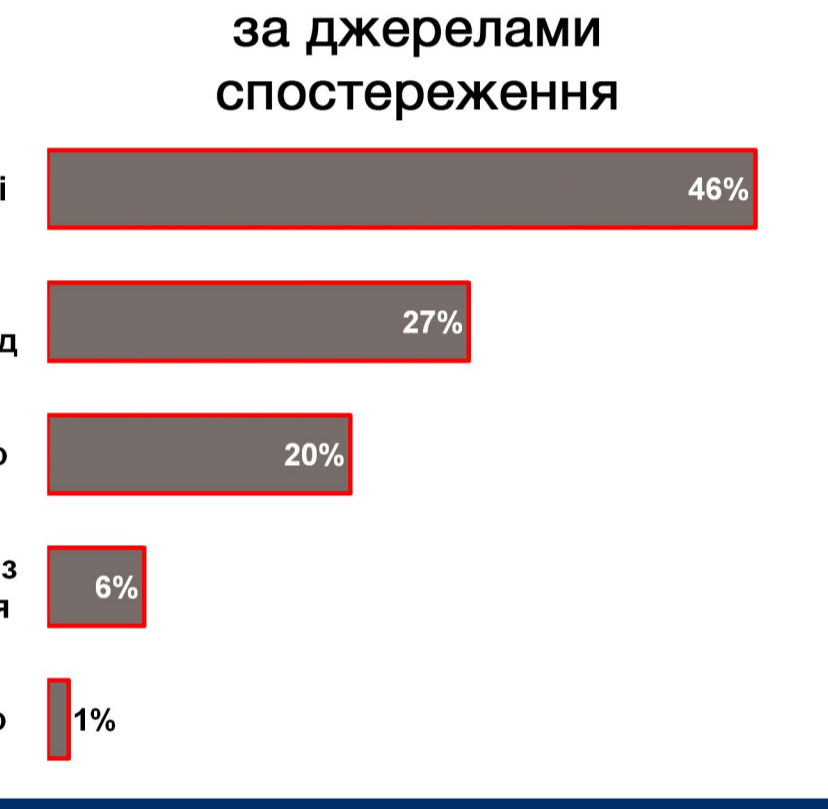
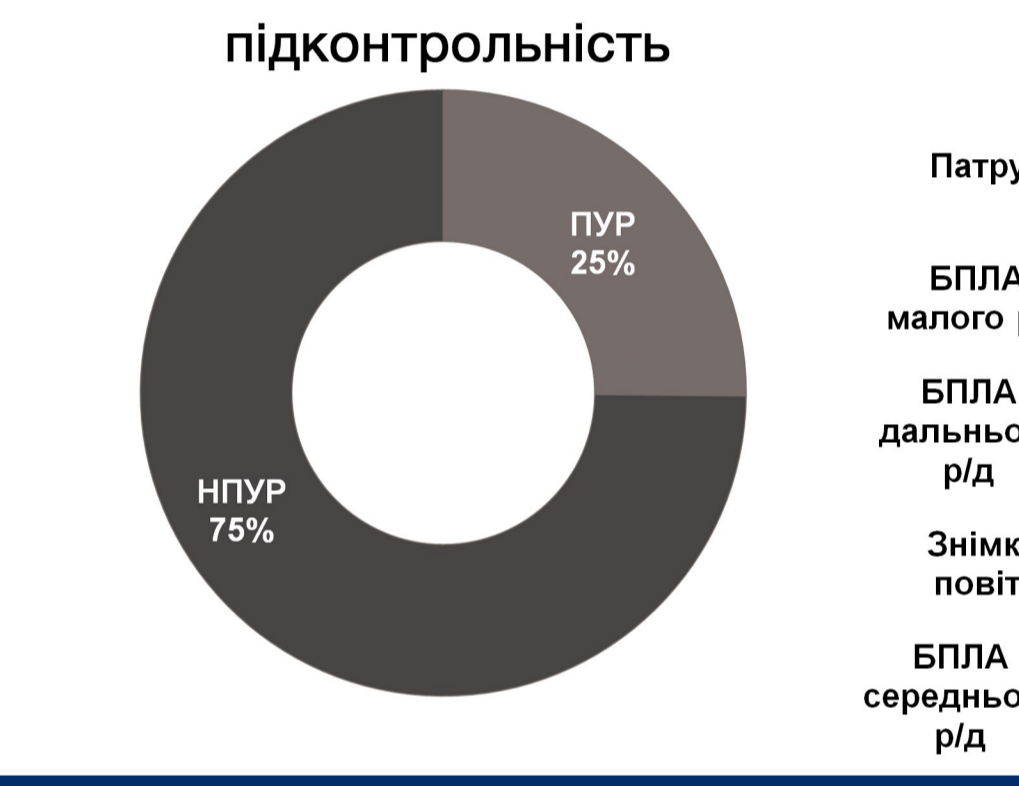
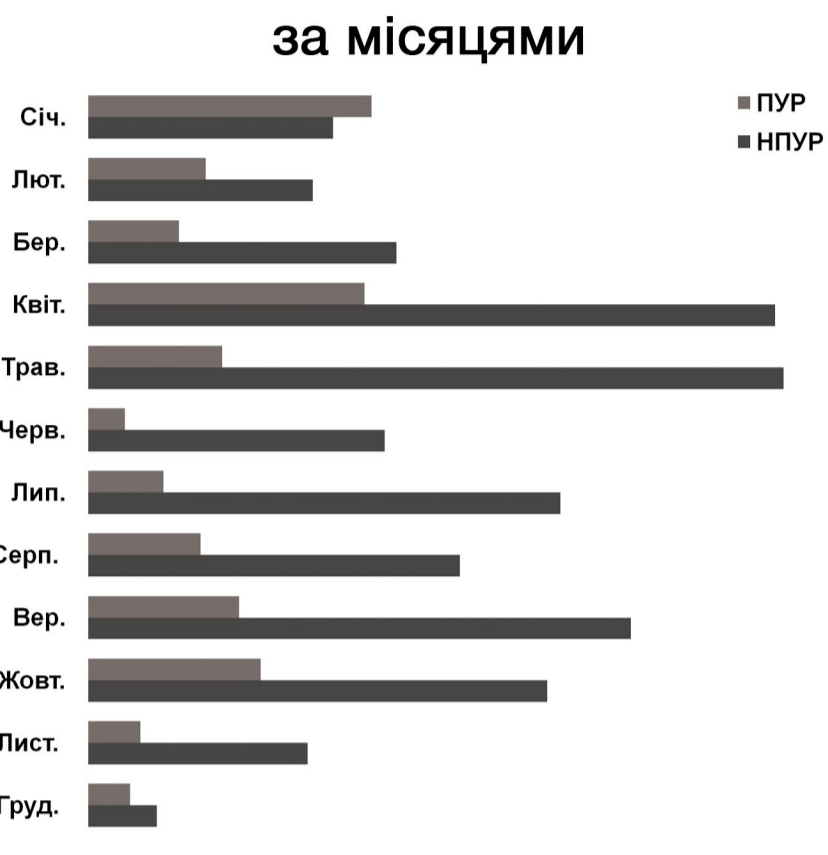
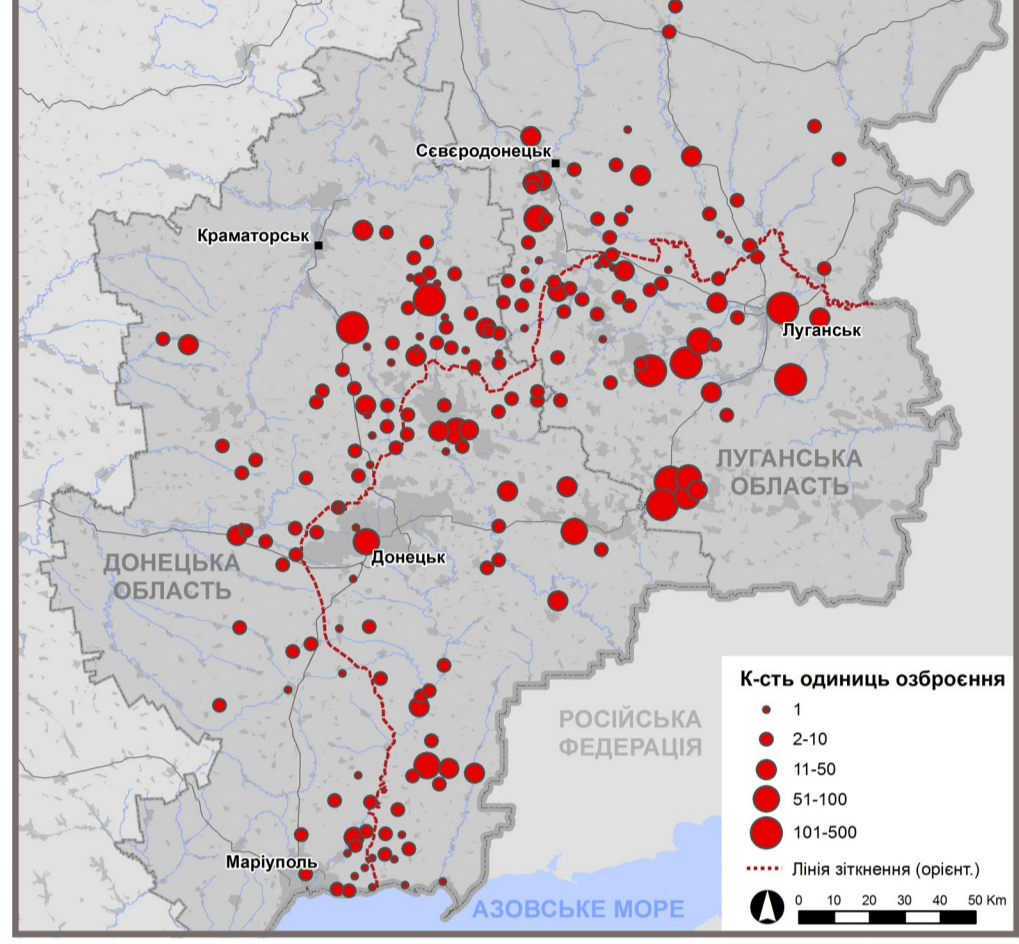
Порушення режиму припинення вогню (ПВ)



Підтвердження відданості припиненню вогню

Дата	Зафікс. Зниження к-ті порушень (%)	К-ть днів до досягнення половини попередніх показників	К-ть днів до перевищення попередніх показників
8 Бер.	61%	2	4
21 Лип.	80%	24	40

Озброєння, розміщене з порушенням ліній відведення



Жертви серед цивільного населення у 2019 р.:



Головні тенденції:

У 2019 р. кількість порушень режиму припинення вогню, зафіксованих уздовж лінії зіткнення, зменшилась на 4% порівняно з 2018 р. та на 25% — з 2017 р. Більше того, кількість вибухів, спричинених застосуванням озброєння, яке мало бути відведене згідно з Мінськими домовленостями, зменшилася на 61% порівняно з 2018 р.

Більшість випадків збройного насильства, зафіксованих у 2019 р., була зосереджена в 5 гарячих точках уздовж лінії зіткнення, на які припало близько 90% усіх зафіксованих порушень режиму припинення вогню:

- 1) Райони на схід і північний схід від Маріуполя
- 2) Трикутник Авдіївка–Ясинувата–Донецький аеропорт
- 3) Район Попасна–Калинове–Первомайськ–Золоте
- 4) Райони на південний захід, південь і південний схід від Світлодарська
- 5) північна і західна околиці Горлівки.

Порушення режиму припинення вогню, зафіксовані поза межами зони безпеки, здебільшого були оцінені як ті, що були пов'язані з проведенням навчань із бойовою стрільбою. У 2019 р. СММ зафіксувала близько 2500 таких порушень (це приблизно 0,8% усіх порушень режиму припинення вогню, зафіксованих Місією), з яких приблизно 76% у невідконтрольних урядові районах.

У 2019 р. сторони двічі поновлювали відданість дотриманню режиму припинення вогню — 8 березня та 21 липня. Результатом першого підтвердження було зниження кількості порушень режиму припинення вогню на 61% порівняно з середньодобовим показником за попередні 7 днів. Через 4 дні кількість порушень режиму припинення вогню повернулася до попереднього рівня. Результатом другого підтвердження було зниження кількості порушень режиму відданості дотриманню режиму припинення вогню стало найдовшим з 2019 р.

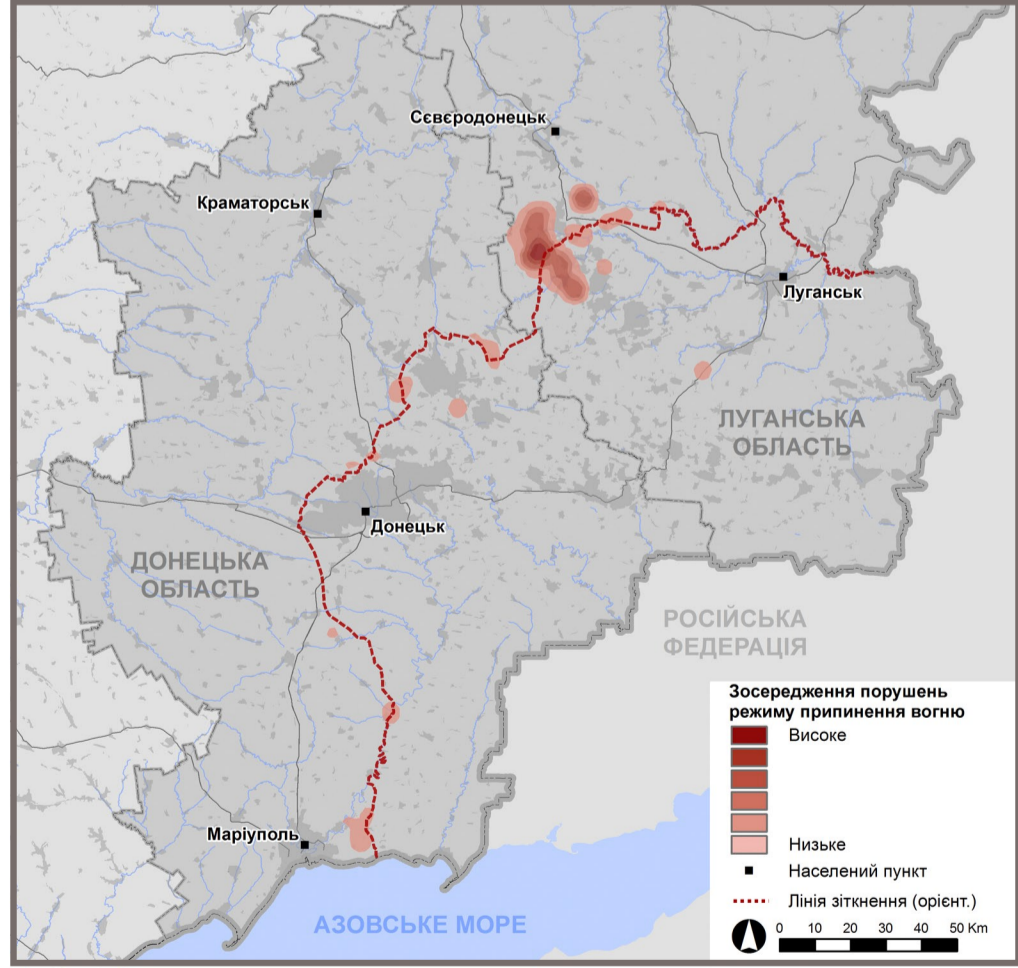
Близько 55% усіх порушень режиму припинення вогню зафіксовано у темний час доби. Основним джерелом таких спостережень були камери СММ та інформація, отримана від спостерігачів із передових патрульних баз Місії (ППБ). У світлий час доби переважна кількість спостережень здійснена патрулями на місцях.

Впродовж 2019 р. спостерігачі близько 1000 разів стикалися з обмеженнями свободи пересування СММ, які не були пов'язані з наявністю мін і невибухлих боєприпасів. Переважно більшість таких обмежень зафіксовано у невідконтрольних урядові районах Донецької та Луганської областей (близько 90% усіх випадків).

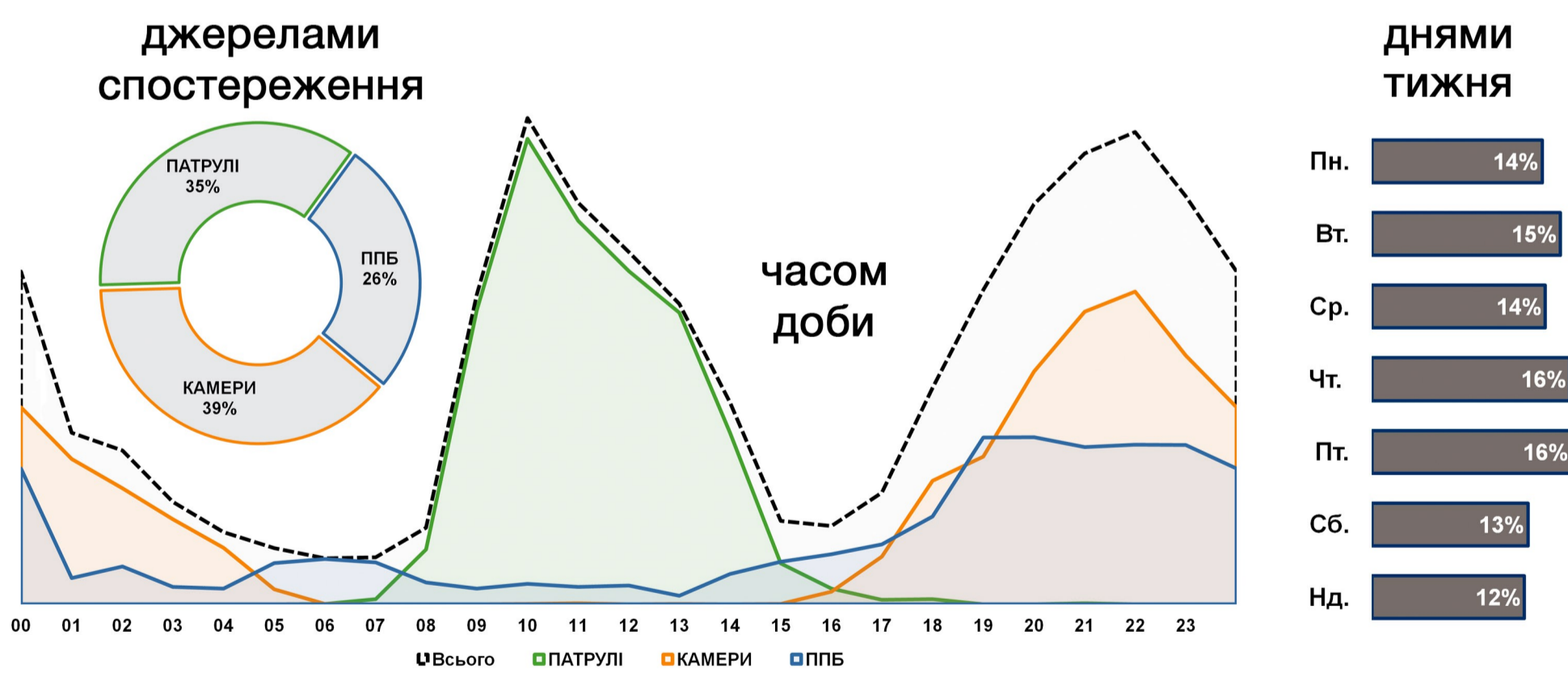
У 2019 р. Місія зафіксувала більше 3600 одиниць озброєння, розміщених із порушенням узгоджених ліній відведення, що приблизно на 4% менше, ніж у 2018 р. Близько 75% таких одиниць озброєння були розміщені в невідконтрольних урядові районах, близько 25% — у підконтрольних.

Джерела для карт: адміністративні кордони – ОКП ООН; дороги, річки – проект OpenStreetMap; море – Vliz (2009). Автори: МГО; інші – ОБСЕ. Система координат: WGS 1984 UTM Zone 37N. Ці карти надані виключно для наочності. Їхні дані не гарантовані від наявності помилок і не означає, що СММ ОБСЕ затверджує або ухвалює офіційний статус карти. Відсотки можуть бути округлені. © ОБСЕ СММ 2019. Не дозволяється використовувати, копіювати, відтворювати, передавати, транслювати, продавати, ліцензувати або застосовувати без попереднього дозволу з боку ОБСЕ у письмовій вигляді.

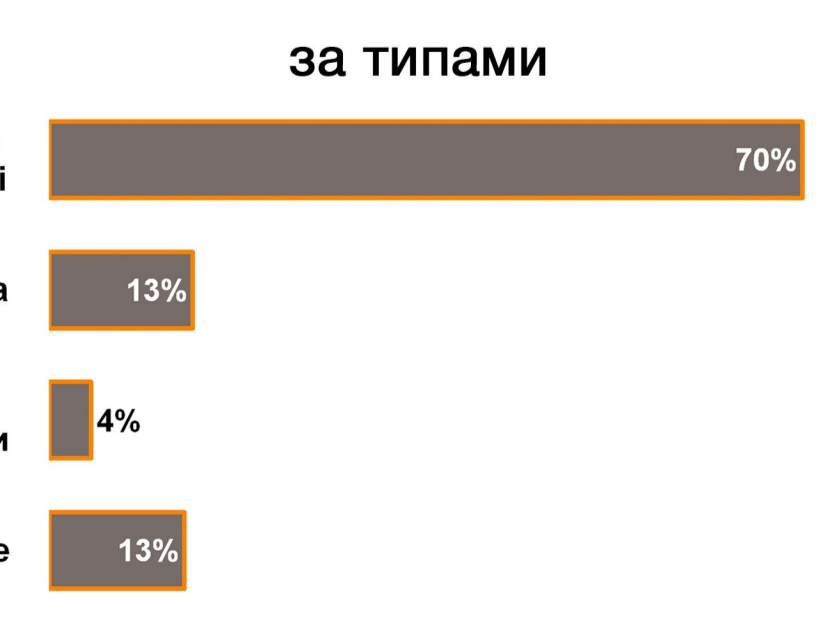
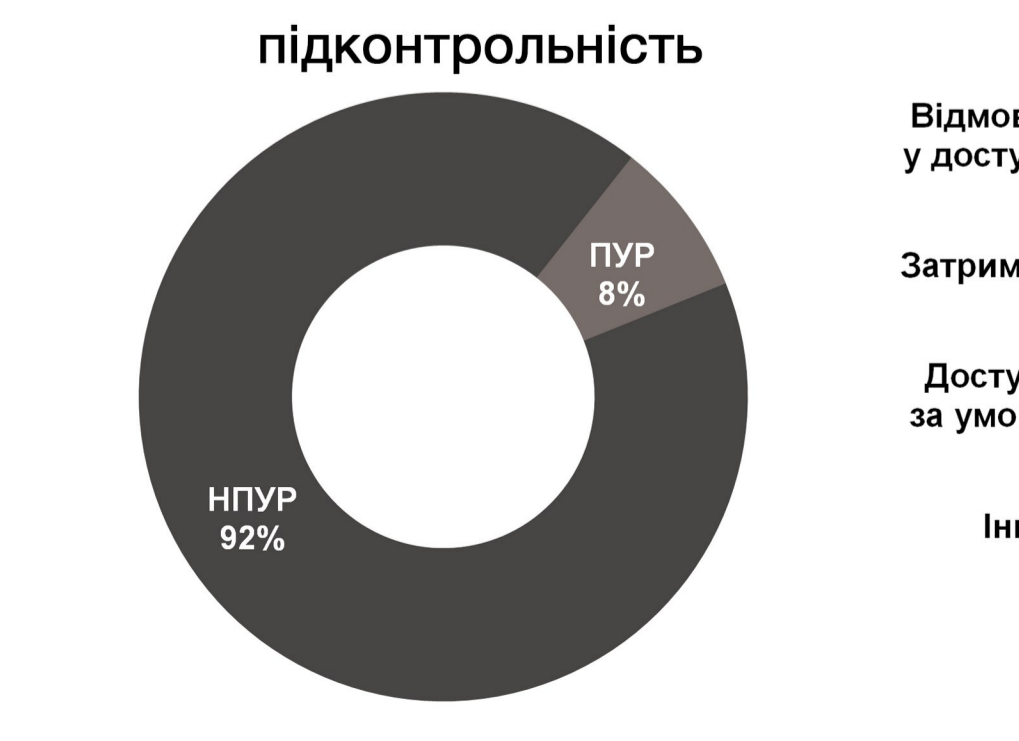
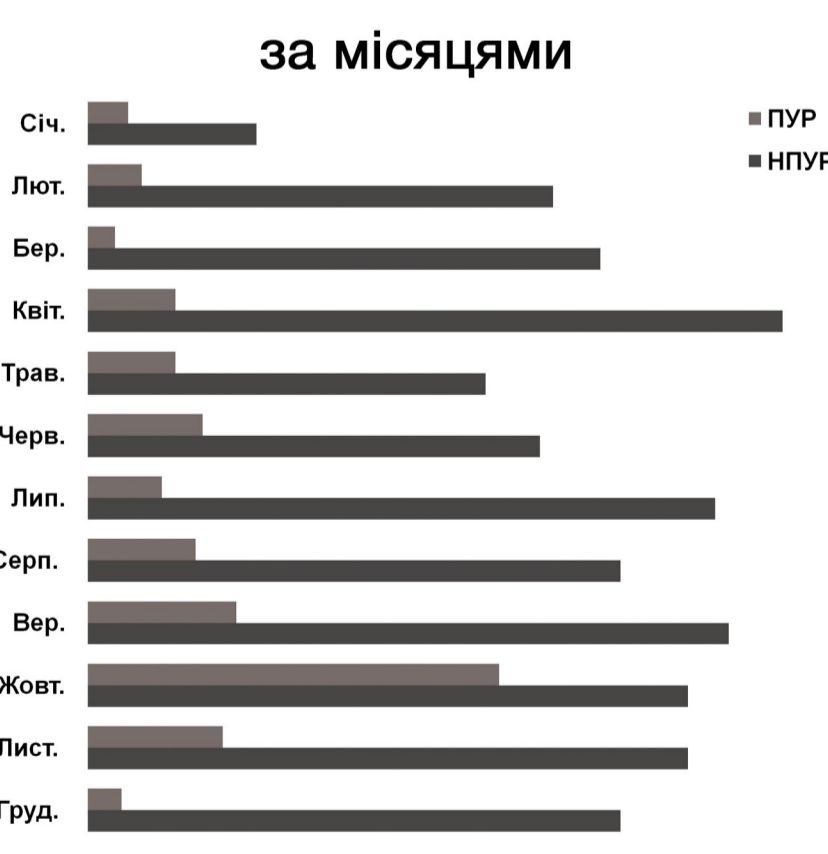
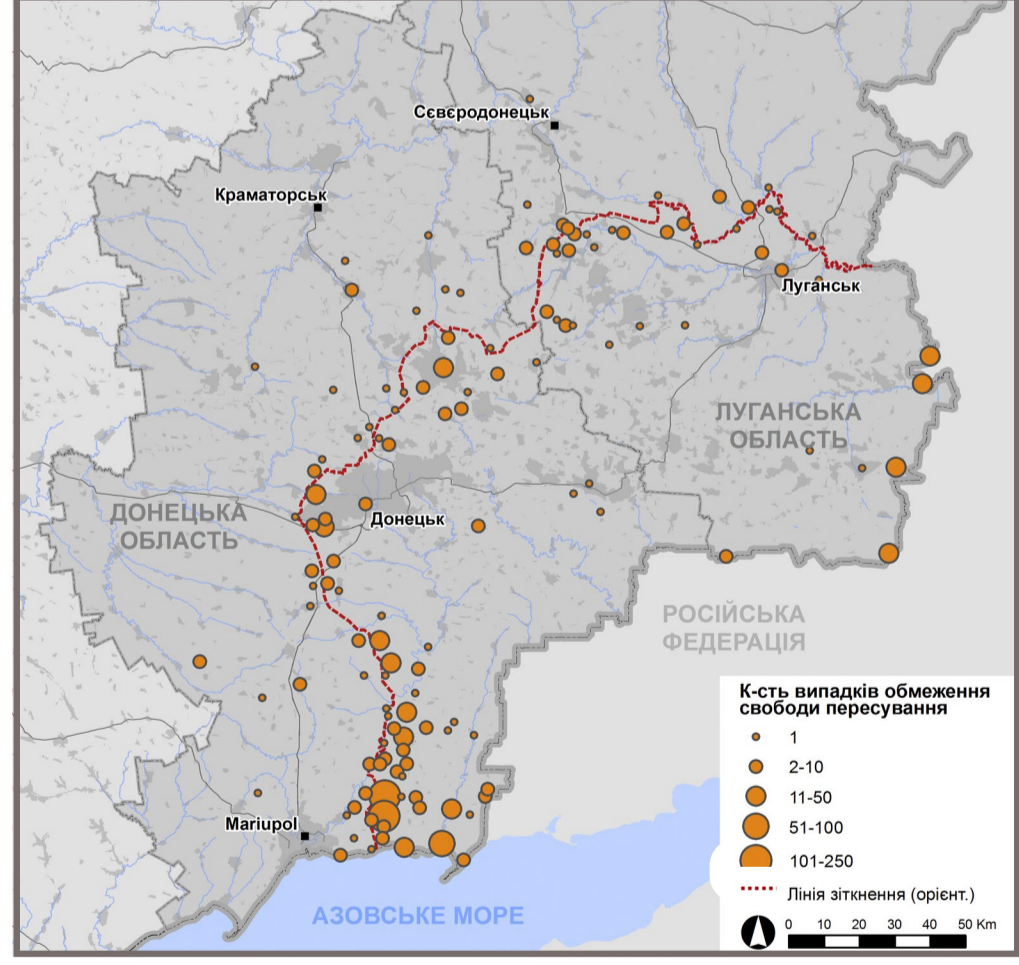
Вибухи від вогню з РСЗВ, артилерії, мінометів і танків



Розбивка порушень за:



Обмеження свободи пересування*



* Виключаючи регулярні обмеження через міни/невибухлі боєприпаси.