

Ежедневный отчет № 38/2022

от 18 февраля 2022 года¹

Краткое изложение

- В Донецкой области СММ зафиксировала 222 нарушения режима прекращения огня, в том числе 135 взрывов. За предыдущий отчетный период зафиксировано 189 нарушений.
- В Луганской области Миссия зафиксировала 648 нарушений режима прекращения огня, в том числе 519 взрывов. За предыдущий отчетный период зафиксировано 402 нарушения.
- Наблюдатели уточняли сообщения о повреждении детского сада в неподконтрольном правительству Станице Луганской (Луганская область).
- Миссия продолжала осуществлять мониторинг на участках разведения сил и средств в районах Станицы Луганской, Золотого и Петровского. СММ зафиксировала 212 нарушений режима прекращения огня (в том числе 177 взрывов) возле участка разведения в районе Станицы Луганской и 32 взрыва около участка в районе Золотого.
- СММ осуществляла мониторинг функционирования жизненно важных объектов гражданской инфраструктуры.
- Миссия продолжала наблюдать за ситуацией с гражданским населением, в том числе на 5 КПВВ, а также на 4 соответствующих блокпостах вооруженных формирований в Донецкой и Луганской областях.
- СММ осуществляла мониторинг ситуации с безопасностью на юге Херсонской области.
- Свободу передвижения Миссии по-прежнему ограничивали, в том числе на 2 блокпостах вооруженных формирований в неподконтрольных правительству районах Донецкой области*.

Нарушения режима прекращения огня²

К-во зафиксированных нарушений режима прекращения огня³

К-во зафиксированных взрывов⁴



¹ На основе информации, поступившей от мониторинговых команд по состоянию на 19:30 17 февраля 2022 года (по восточноевропейскому времени).

² Более подробная информация обо всех случаях нарушения режима прекращения огня представлена в приложении.

³ В том числе взрывы.

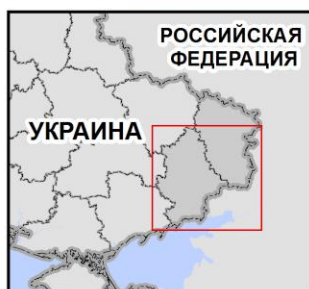
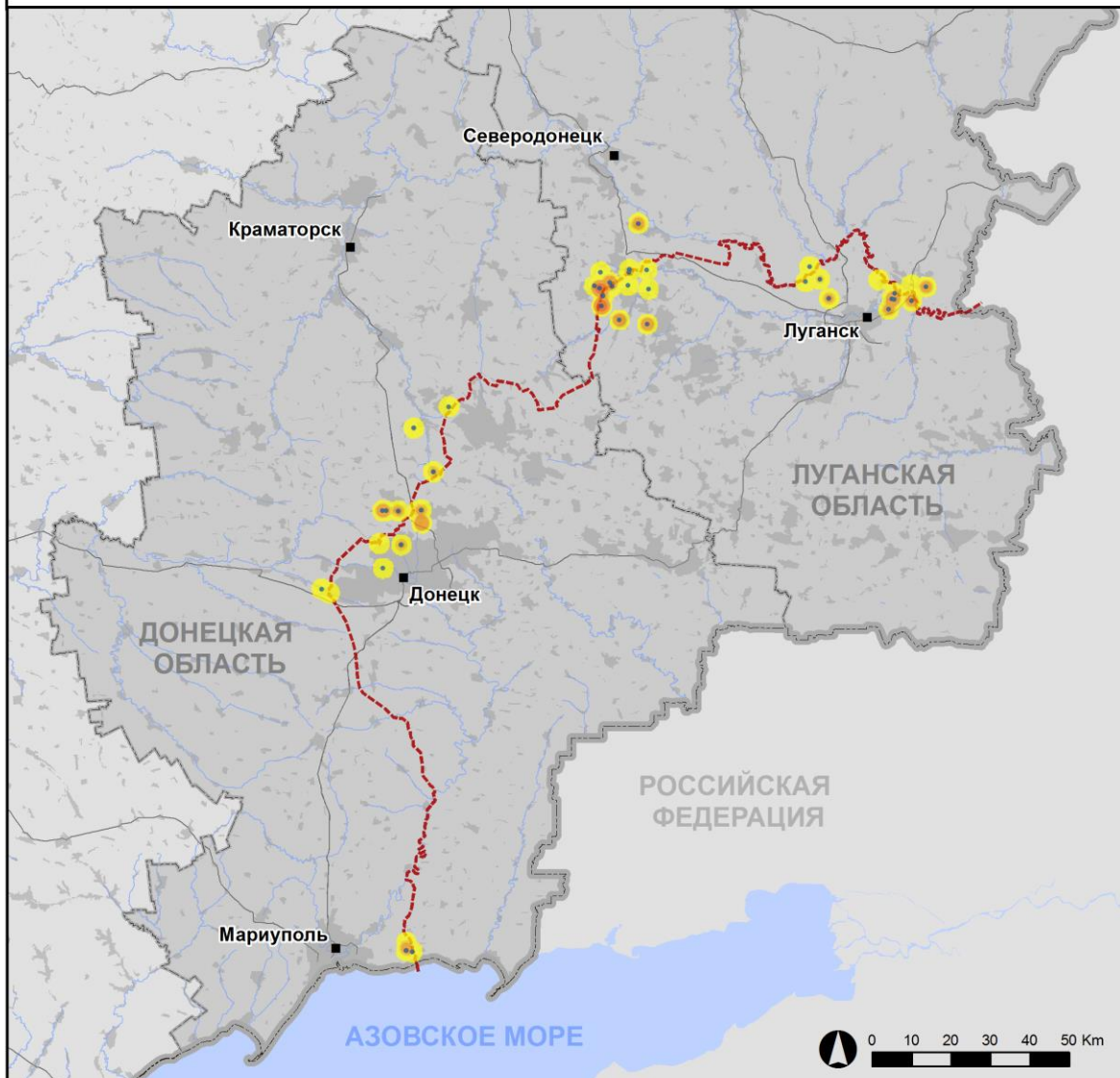
⁴ В том числе вследствие огня из вооружения неустановленного типа.

Карта с зафиксированными нарушениями режима прекращения огня



Организация по безопасности и сотрудничеству в Европе
Специальная мониторинговая миссия в Украине

Зафиксированные СММ нарушения режима прекращения огня 17 февраля 2022 г.



Концентрация нарушений режима прекращения огня

- Высокая
-
- Низкая
- Взрыв
- Населенный пункт
- Линия соприкосновения (ориентир.)

Источники: административные границы — УКГВ ООН; дороги, реки — проект OpenStreetMap; море — VLIZ (2005), Акватории МГО; другое — ОБСЕ.

Система координат: WGS 1984 UTM Zone 37N

Данная карта предоставляется исключительно для наглядности. Отсутствие ошибок не гарантировано, а ее содержание не подразумевает, что СММ ОБСЕ утверждает или одобряет официальный статус карты.

© СММ ОБСЕ 2019 Не разрешается использовать, копировать, воспроизводить, передавать, транслировать, продавать, лицензировать или применять без предварительного разрешения со стороны ОБСЕ в письменном виде.
Создано: 18/02/2022

В Донецкой области СММ зафиксировала 222 нарушения режима прекращения огня, в том числе 135 взрывов (1 взрыв в воздухе и 134 взрыва неопределенного происхождения). Большинство нарушений режима прекращения огня было зафиксировано в районах к юго-юго-востоку и западо-юго-западу от Донецкой фильтровальной станции (ДФС; 15 км к северу от Донецка) утром 17 февраля (см. ниже), к северу и северо-северо-востоку от н. п. Широкино (подконтрольный правительству, 100 км к югу от Донецка), а также к западу и северо-северо-западу от Донецка. За [предыдущий отчетный период](#) в области зафиксировано 189 нарушений режима прекращения огня (некоторые из них также в районе ДФС).

В Луганской области Миссия зафиксировала 648 нарушений режима прекращения огня, в том числе 519 взрывов (7 взрывов от исходящего огня, 25 разрывов и 487 взрывов неопределенного происхождения). Большинство нарушений режима прекращения огня было зафиксировано возле участка разведения в районе н. п. Золотое (подконтрольный правительству, 60 км к западу от Луганска) утром 17 февраля (см. ниже), а также вблизи участка разведения в районе н. п. Станица Луганская (подконтрольный правительству, 16 км к северо-востоку от Луганска) ночью 16 февраля, а также утром и днем 17 февраля. За [предыдущий отчетный период](#) в области зафиксировано 402 нарушения режима прекращения огня, большинство из которых также произошли около участка разведения в районе Золотого.

После заседания Трехсторонней контактной группы 22 июля 2020 года, на котором была достигнута договоренность о Мерах по усилению режима прекращения огня, начиная с 00:01 27 июля 2020 года и до конца отчетного периода СММ зафиксировала не менее 110 202 нарушений режима прекращения огня в Донецкой и Луганской областях (в том числе 30 346 взрывов, 25 944 пролетевших неопределенных боеприпаса, 477 вспышек дульного пламени, 496 осветительных ракет, а также не менее 52 939 очередей и выстрелов).

Повреждения функционирующего детского сада в Станице Луганской в Луганской области

17 февраля Миссия уточняла сообщения о повреждениях функционирующего детского сада в северо-западной части н. п. Станица Луганская (подконтрольный правительству, 16 км к северо-востоку от Луганска), который находится примерно в 4,5 км к северо-западу от северо-западного края участка разведения в районе Станицы Луганской.

На ул. Деповской, 22, примерно в 20 м к юго-западу от двухэтажного здания детского сада наблюдатели видели воронку на детской площадке, а также следы (по оценке, от разлета осколков) на внутренней части бетонного ограждения вокруг здания. Также команда СММ видела пробоину (диаметром около 1 м), а также разбитое окно на фасаде северо-восточной стены здания детсада и 2 разбитых окна на северо-западной стене (на первом и втором этаже).

По оценке СММ, повреждения возникли недавно, но определить тип примененного вооружения или направление огня не удалось.

Сотрудники Управления по делам молодежи Станично-Луганской военно-гражданской администрации рассказали наблюдателям, что во время обстрела в детском саду находились 20 детей, при этом о случаях ранения не сообщалось.

Команде СММ удалось провести оценку только с расстояния примерно в 50 м от северо-восточного фасада и около 30 м от юго-западного фасада поврежденного здания, поскольку сотрудник правоохранительных органов не позволил наблюдателям приблизиться к месту происшествия, заявив, что ведется расследование.

Участки разведения в районах Станицы Луганской, Золотого и Петровского⁵

За отчетный период камера СММ в Станице Луганской зафиксировала 3 взрыва неопределенного происхождения, а члены патрулей Миссии слышали 98 взрывов неопределенного происхождения, а также 10 очередей и выстрелов. По оценке, все эти нарушения режима прекращения огня произошли вне **участка разведения в районе Станицы Луганской**, но в пределах 5 км от его края (см. выше) (подробнее см. таблицу ниже).

За отчетный период камеры СММ в н. п. Попасная (подконтрольный правительству, 69 км к западу от Луганска) и Золотом зафиксировали 8 взрывов неопределенного происхождения, а члены патрулей Миссии слышали 70 взрывов (7 взрывов от исходящего огня, 5 разрывов и 58 взрыва неопределенного происхождения), а также 25 очередей и выстрелов из стрелкового оружия и крупнокалиберного пулемета (все, по оценке, вне **участка разведения в районе Золотого**, но в пределах 5 км от его края) (подробнее см. таблицу ниже).

Возле блокпоста вооруженных формирований южнее участка разведения команда СММ видела 4 членов вооруженных формирований (с нарукавными повязками с надписями «СЦКК»). Наблюдатели вновь видели 7 ранее зафиксированных контейнеров, размещенных южнее южного края участка разведения и в пределах самого участка. Они отметили, что ранее зафиксированные шлагбаумы на автодороге Т1316, на южном крае участка разведения, по-прежнему были закрыты. Патрулируя на участке разведения, команда СММ также видела, что ящик, о котором сообщалось раньше в отчетах, примерно в 1 км к югу от северного края участка, а также ранее зафиксированные 4 воронки, ящики и 1 противопехотная мина (примерно в 450–600 м к северу от южного края участка) по-прежнему были на месте (для ознакомления с предыдущими наблюдениями в этом районе см. [Ежедневный отчет СММ от 14 декабря 2021 года](#)).

Осуществляя мониторинг в двух местах вблизи **участка разведения в районе н. п. Петровское** (неподконтрольный правительству, 41 км к югу от Донецка), наблюдатели констатировали там спокойную обстановку. На блокпосте примерно в 3 км к северу от Петровского члены вооруженных формирований запретили проезд патрулей Миссии далее на юг, что воспрепятствовало СММ осуществить мониторинг в неподконтрольных правительству районах к востоку от участка разведения (см. ниже)*.

Места хранения вооружения

В постоянном месте хранения вооружения в подконтрольном правительству районе Луганской области

17 февраля

Миссия отметила, что все вооружение, которое было ранее зафиксировано во время предыдущего визита 26 января, было на месте.

⁵ Разведение предусмотрено Рамочным решением Трехсторонней контактной группы о разведении сил и средств от 21 сентября 2016 года.

Вооружение, которое Миссия не смогла верифицировать как отведенное⁶

В месте размещения отведенного тяжелого вооружения в подконтрольном правительству районе Луганской области

17 февраля

Миссия отметила, что все вооружение, которое было ранее зафиксировано во время предыдущего визита 26 января, было на месте.

Отвод вооружения

СММ продолжала осуществлять мониторинг отвода вооружения, предусмотренного Меморандумом, а также Комплексом мер и Дополнением к нему.

Наблюдатели видели зенитный ракетный комплекс, размещенный в нарушение линий отвода в подконтрольном правительству районе Донецкой области. Они также зафиксировали 21 гаубицу, 5 противотанковых пушек (4 из них предположительные) и, предположительно, 1 реактивную систему залпового огня на 2 полигонах в неподконтрольных правительству районах Луганской области.

За линиями отвода, но вне выделенных мест хранения вооружения команда СММ видела 10 буксируемых гаубиц и 2 зенитных ракетных комплекса в подконтрольных правительству районах Донецкой области на территории двух объектов (один из которых находится возле жилого квартала). Миссия также зафиксировала 2 зенитных ракетных комплекса, 12 минометов и 41 танк на двух полигонах в неподконтрольных правительству районах Луганской области (подробнее см. таблицы ниже).

Признаки военного присутствия и присутствия военного типа в зоне безопасности

Наблюдатели видели 7 боевых бронированных машин в подконтрольных правительству районах Донецкой и Луганской областях. Они также видели 1 зенитную установку и 2 боевые бронированные машины (1 из них предположительно) в жилых кварталах неподконтрольных правительству районов Донецкой и Луганской областях (подробнее см. таблицу ниже).

В течение дня команда СММ видела 1 микроавтобус, 3 мини-фургона, 2 автомобиля и 10 мужчин (неустановленного возраста) в одежде военного типа с автоматами в жилом районе н. п. Александровка (неподконтрольный правительству, 20 км к юго-западу от Донецка).

Наблюдатели также видели следовавшую в северо-западном направлении автоколонну в составе 4 грузовиков (типа «Урал» — 3 ед. и типа «КамАЗ» — 1 ед.) и 3 автомобилей, на борту которых находились не менее 7 мужчин, в жилом районе н. п. Брянка (неподконтрольный правительству, 46 км к юго-западу от Луганска). Позже в тот же день команда СММ видела ту же колонну в н. п. Алчевск (неподконтрольный правительству, 50 км к западу от Луганска).

Усилия СММ по содействию функционирования жизненно важных объектов гражданской инфраструктуры

⁶ Миссия зафиксировала наличие вооружения, которое не смогла верифицировать как отведенное, так как условия его хранения не соответствуют критериям, указанным в сообщении от 16 октября 2015 года относительно эффективного мониторинга и верификации отвода тяжелого вооружения, направленном СММ подписантам Комплекса мер.

Миссия продолжала содействовать обеспечению функционирования ДФС (15 км к северу от Донецка). Патрулируя в двух местах возле станции, наблюдатели слышали 36 взрывов неопределенного происхождения, а также 63 очереди и выстрела из стрелкового оружия (по оценке, в радиусе 5 км от ДФС).

Обстановка на КПВВ и соответствующих блокпостах

В Донецкой области, по наблюдениям Миссии, контрольный пункт въезда-выезда (КПВВ) около н. п. Марьинка (подконтрольный правительству, 23 км к юго-западу от Донецка) был открыт, а соответствующий блокпост вооруженных формирований в районе н. п. Кременец (неподконтрольный правительству, 16 км к юго-западу от Донецка) был закрыт.

СММ констатировала, что КПВВ возле н. п. Гнутово (подконтрольный правительству, 90 км к югу от Донецка) был открыт. Наблюдатели также отметили, что соответствующий блокпост вооруженных формирований вблизи н. п. Оленовка (неподконтрольный правительству, 23 км к юго-западу от Донецка) был закрыт.

В Луганской области, по наблюдениям СММ, КПВВ в Станице Луганской был открыт, а люди ожидали в очередях прохода в обоих направлениях.

Наблюдатели отметили, что КПВВ около Золотого и в н. п. Счастье (подконтрольный правительству, 20 км к северу от Луганска) были открыты, а соответствующие блокпосты вооруженных формирований южнее участка разведения в районе Золотого и примерно в 3 км к юго-востоку от моста в Счастье были закрыты.

Приграничные районы, которые не контролируются правительством⁷

Патрулируя в пункте пропуска на границе возле н. п. Мариновка (78 км к востоку от Донецка) около 45 минут, наблюдали и видели, что в Украину въехали 2 автомобиля (из них 1 с табличками «ДНР»), 5 грузовиков с крытыми грузовыми отсеками (с табличками «ДНР») и 1 автобус (с табличками «ДНР»), а также вошли 11 человек (9 женщин и 2 мужчин разного возраста). За аналогичный период команда СММ видела, что из Украины выехали 8 автомобилей (из них 6 с табличками «ДНР»), 2 грузовика с крытыми грузовыми отсеками (из них 1 с табличками «ДНР») и 1 автобус, а также вышли 5 человек (2 женщины и 2 мужчин 40–49 лет, а также 1 ребенок).

Миссия также осуществляла мониторинг в районах у границы с Российской Федерацией возле н. п. Червоная Заря (неподконтрольный правительству, 84 км к востоку от Донецка) и не зафиксировала изменений в ситуации с безопасностью.

Мониторинг ситуации с безопасностью в Херсонской области

15 февраля Миссия осуществляла мониторинг в районах вдоль побережья Черного моря, в том числе в н. п. Железный Порт (62 км к юго-западу от Херсона), н. п. Лазурное (62 км к югу от Херсона) и н. п. Скадовск (62 км к юго-востоку от Херсона), и не зафиксировала изменений в ситуации с безопасностью.

⁷ Согласно принятым в 2014 году решениям Кабинета Министров Украины, работа упомянутых и прочих пунктов пропуска на границе, что не контролируются правительством, официально приостановлена.

СММ продолжала наблюдать за ситуацией в Одессе, Ивано-Франковске, Львове, Харькове, Днепре, Черновцах и Киеве и не зафиксировала изменений в ситуации с безопасностью.

***Ограничение свободы передвижения и другие препятствия в выполнении мандата СММ**

Деятельность по мониторингу и свобода передвижения СММ ограничены из-за угроз в области безопасности, включая риски, связанные с наличием мин и неразорвавшихся боеприпасов, а также другими препятствиями, которые ежедневно меняются. Мандат СММ предусматривает безопасный и надежный доступ по всей Украине. Все подписанты Минских соглашений согласились с необходимостью обеспечения безопасного и надежного доступа, а также с тем, что ограничение свободы передвижения СММ является нарушением и что на подобные нарушения необходимо оперативно реагировать. Они также согласились с тем, что Совместный центр контроля и координации (СЦКК) должен содействовать такому реагированию и осуществлять общую координацию работ по разминированию. Однако вооруженные формирования в отдельных районах Донецкой и Луганской областей часто отказывают СММ в доступе к районам, прилегающим к неподконтрольным правительству участкам границы Украины (например, см. [Ежедневный отчет СММ от 12 февраля 2022 года](#)). Деятельность СММ в Донецкой и Луганской областях, по-прежнему оставалась ограниченной после того, как [23 апреля 2017 вблизи Пришиба произошел инцидент, который привел к гибели человека](#). В связи с этим способность Миссии осуществлять наблюдение была по-прежнему ограничена.

Запрет доступа:

- На блокпосте вооруженных формирований, примерно в 3 км к северу от н. п. Петровское (неподконтрольный правительству, 41 км к югу от Донецка) 2 явно вооруженных члена вооруженных формирований отказали патрулю Миссии в проезде на далее юг, сославшись на «приказы от своих командиров», что воспрепятствовало мониторингу ситуации с безопасностью возле участка разведения в районе Петровского.
- На блокпосте вооруженных формирований примерно в 1,5 км к северо-востоку от н. п. Озеряновка (неподконтрольный правительству, 35 км к северо-востоку от Донецка) член вооруженных формирований отказал патрулю СММ в проезде далее на юг, сославшись на «приказы от своих командиров».

Регулярные ограничения на участках разведения сил и средств и из-за мин/неразорвавшихся боеприпасов:

- Не осуществив сплошное разминирование, извлечение неразорвавшихся боеприпасов и устранение других препятствий, стороны по-прежнему отказывали СММ в неограниченном доступе, а также в возможности передвигаться по отдельным дорогам, которые ранее были определены как важные для осуществления Миссией эффективного мониторинга и для передвижения гражданских лиц.

Другие препятствия⁸:

- БПЛА СММ малого радиуса действия подвергались воздействию помех сигналу GPS (по оценке, вследствие предположительного глушения) во время двух полетов около н. п. Ясиноватая (неподконтрольный правительству, 16 км к северо-востоку от Донецка).

⁸ В случаях предположительного глушения и глушения, упомянутых в этом разделе, помехи сигналу могли создавать из любого места в радиусе десятков километров от местоположения БПЛА.

Таблица вооружения

Вооружение, размещенное в нарушение линий отвода

Дата	К-во единиц вооружения	Вид вооружения	Место	Источник наблюдения
подконтрольные правительству районы				
17.02.2022	1	зенитный ракетный комплекс (9К35 «Стрела-10»)	вблизи н. п. Новоигнатовка (40 км к югу от Донецка)	патруль
неподконтрольные правительству районы				
14.02.2022	12	самоходная гаубица (2С1 «Гвоздика», 122 мм)	на полигоне в районе н. п. Бугаевка (37 км к юго-западу от Луганска), где СММ также зафиксировала 56 боевых бронированных машин и 2 зенитные установки (ЗУ-23, 23 мм)	БПЛА малого радиуса действия
	8	буксируемая гаубица (Д-30А «Лягушка», 122 мм)		
	1	предположительно реактивная система залпового огня (9К51, БМ-21 «Град», 122 мм)		
	4	Предположительно буксируемая противотанковая пушка (МТ-12 «Рапира», 100 мм)		
	1	буксируемая противотанковая пушка (МТ-12 «Рапира», 100 мм)		
	1	самоходная гаубица (2С1 «Гвоздика», 122 мм)		

Вооружение, размещенное за линиями отвода, но вне выделенных мест хранения вооружения

Дата	К-во единиц вооружения	Вид вооружения	Место	Источник наблюдения
подконтрольные правительству районы				
16.02.2022	2	зенитный ракетный комплекс (9К33 «Оса»)	на территории объекта на окраине н. п. Касьяновка (81 км к югу от Донецка)	БПЛА малого радиуса действия
17.02.2022	10	буксируемая гаубица (2А36 «Гиацинт-Б», 152 мм)	на территории объекта вблизи жилого квартала н. п. Хлебодаровка (65 км к юго-западу от Донецка)	патруль
неподконтрольные правительству районы				
14.02.2022	2	зенитный ракетный комплекс (9К35 «Стрела-10»)	на полигоне в районе н. п. Бугаевка (37 км к юго-западу от Луганска), где СММ также зафиксировала 56 боевых бронированных машин и 2 зенитные установки (ЗУ-23, 23 мм)	БПЛА малого радиуса действия
	6	миномет (2Б11 «Сани», 120 мм)		
	14	танк (Т-64)		
	2	танк (Т-72)		
	4	танк (неустановленного типа)		
14.02.2022	21	танк (Т-72)	на полигоне в районе н. п. Шимшиновка (27 км к юго-западу от Луганска), где СММ также зафиксировала 28 боевых бронированных машин, 4 зенитные установки (ЗУ-23, 23 мм) и, предположительно, 2 радиорелейные станции (Р-419А)	БПЛА малого радиуса действия
14.02.2022	6	миномет (2Б11 «Сани», 120 мм)		

Таблица военного присутствия и присутствия военного типа в зоне безопасности⁹

Дата	К-во	Тип	Место	Источник наблюдения
подконтрольные правительству районы				
14.02.2022	1	предположительно бронетранспортер (типа БТР)	вблизи н. п. Веселое (21 км к северу от Донецка)	БПЛА малого радиуса действия
	1	боевая машина пехоты (БМП-2)		
15.02.2022	1	боевая инженерная машина (ИМР-2)	вблизи н. п. Мариуполь (102 км к югу от Донецка)	БПЛА малого радиуса действия
	1	боевая инженерная машина (БАТ-2)		
	1	минный заградитель (ГМЗ-3)		

⁹ Упомянутая в этом разделе техника не подпадает под действие Минских соглашений об отводе вооружений.

16.02.2022	1	бронетранспортер (МТ-ЛБ)	вблизи н. п. Муратово (51 км к северо-западу от Луганска)	БПЛА малого радиуса действия
17.02.2022	1	бронетранспортер (БТР-70)	вблизи н. п. Озаряновка (быв. Перше Травня; 52 км к северу от Донецка)	патруль
неподконтрольные правительству районы				
14.02.2022	1	предположительно бронетранспортер (типа БТР)	в жилом районе н. п. Новоселовка Вторая (23 км к северу от Донецка)	БПЛА малого радиуса действия
	1	боевая машина пехоты (БМП-2)		
17.02.2022	1	боевая машина пехоты (БМП-2)	в жилом районе н. п. Брянка (46 км к юго-западу от Луганска)	патруль
	1	зенитная установка (неустановленного типа)		

Таблица нарушений режима прекращения огня по состоянию на 17 февраля 2022 года¹⁰

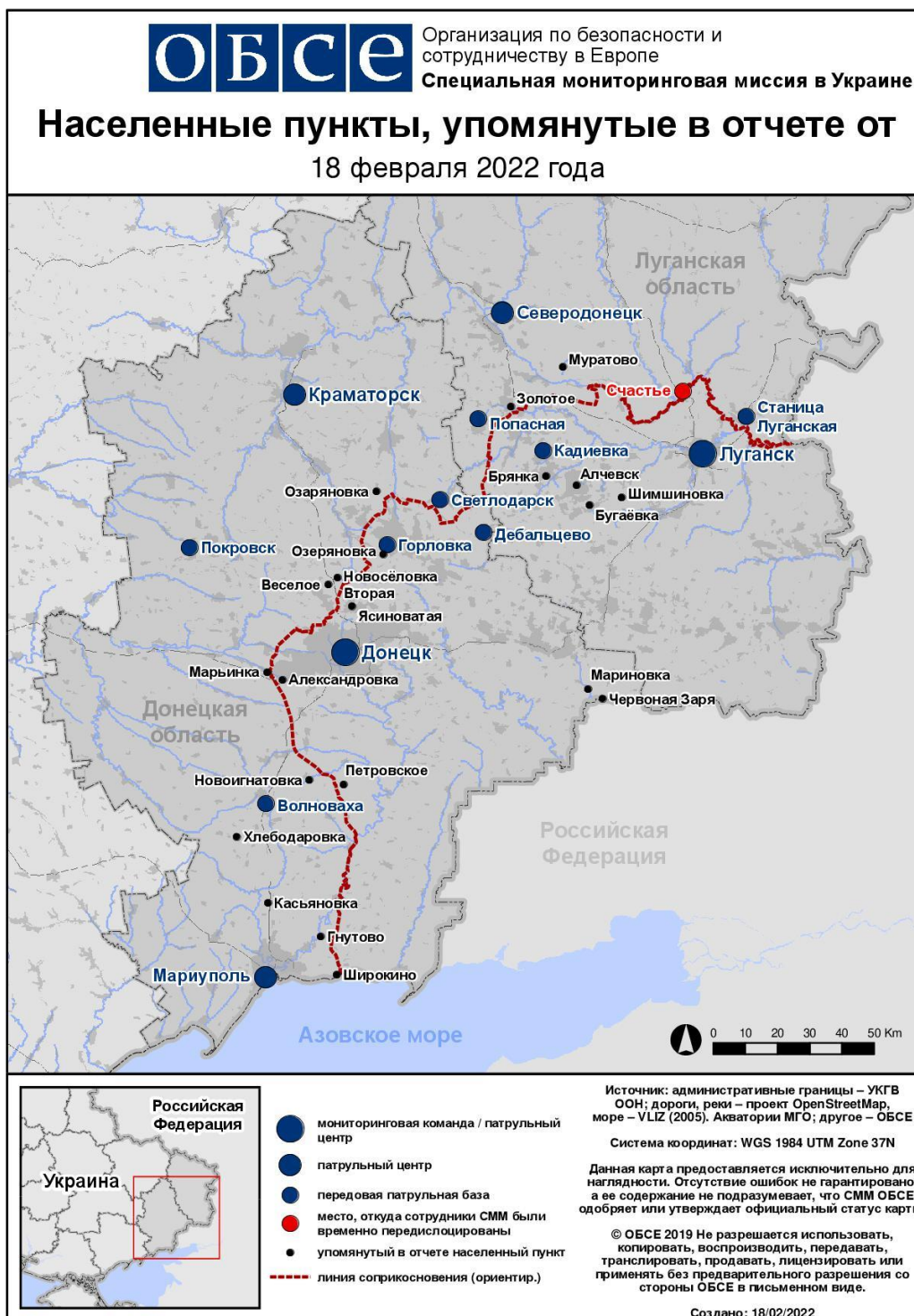
Месторасположение СММ	Место события	Способ	К-во	Наблюдение	Описание	Вооружение	Дата, время
камера СММ на КПВВ в н. п. Марьинка (подконтрольный правительству, 23 км к ЮЗ от Донецка)	2–4 км к ССЗ	зафиксировала	1	взрыв	неопределенного происхождения	Н/Д	17.02, 18:22
	1–3 км к ССВ	зафиксировала	3	осветительная ракета	выпущенный(-ая) вверх	Н/Д	17.02, 18:58
камера СММ на шахте «Октябрьская» (подконтрольная правительству, 9 км к СЗ от центра Донецка)	1–2 км к З	зафиксировала	1	Н/Д боеприпас	ССВ–ЮЮЗ	Н/Д	17.02, 01:05
камера СММ в 1 км к ЮЗ от н. п. Широкино (подконтрольный правительству, 100 км к Ю от Донецка)	5–7 км к С	зафиксировала	1	осветительная ракета	выпущенный(-ая) вверх	Н/Д	16.02, 23:38
	4–6 км к С	зафиксировала	4	Н/Д боеприпас	З–В	Н/Д	17.02, 01:20
	4–6 км к С	зафиксировала	4	Н/Д боеприпас	В–З	Н/Д	17.02, 01:20
	4–6 км к С	зафиксировала	2	Н/Д боеприпас	ЮЗ–СВ	Н/Д	17.02, 01:20
	4–6 км к С	зафиксировала	3	Н/Д боеприпас	В–З	Н/Д	17.02, 01:21
	3–5 км к ССВ	зафиксировала	1	взрыв	неопределенного происхождения	Н/Д	17.02, 05:03
	3–5 км к С	зафиксировала	2	взрыв	неопределенного происхождения	Н/Д	17.02, 05:03
	3–5 км к ССВ	зафиксировала	2	взрыв	неопределенного происхождения	Н/Д	17.02, 05:04
	3–5 км к С	зафиксировала	1	взрыв	неопределенного происхождения	Н/Д	17.02, 05:04
	3–5 км к С	зафиксировала	1	Н/Д боеприпас	ВЮВ–ЗСЗ	Н/Д	17.02, 05:04
	3–5 км к С	зафиксировала	1	вспышка дульного пламени		Н/Д	17.02, 05:04
	3–5 км к С	зафиксировала	1	Н/Д боеприпас	ВЮВ–ЗСЗ (после предыдущего события)	Н/Д	17.02, 05:04
	3–5 км к С	зафиксировала	1	взрыв	неопределенного происхождения	Н/Д	17.02, 05:05
	3–5 км к С	зафиксировала	1	Н/Д боеприпас	ВЮВ–ЗСЗ	Н/Д	17.02, 05:06
	3–5 км к С	зафиксировала	1	взрыв	взрыв в воздухе (после предыдущего события)	Н/Д	17.02, 05:06
	3–5 км к С	зафиксировала	1	взрыв	неопределенного происхождения	Н/Д	17.02, 05:08
	3–5 км к ССВ	зафиксировала	1	взрыв	неопределенного происхождения	Н/Д	17.02, 05:08
	3–5 км к С	зафиксировала	1	вспышка дульного пламени		Н/Д	17.02, 05:11
	3–5 км к С	зафиксировала	1	Н/Д боеприпас	ВЮВ–ЗСЗ (после предыдущего события)	Н/Д	17.02, 05:11
	4–6 км к С	зафиксировала	1	осветительная ракета	выпущенный(-ая) вверх	Н/Д	17.02, 05:34
4–6 км к С	зафиксировала	2	Н/Д боеприпас	ЮЗ–СВ	Н/Д	17.02, 18:55	
примерно в 2 км к ЗЮЗ от н. п. Железное (бывш. Артемово; подконтрольный правительству, 42 км к СВ от Донецка)	6–8 км к ЮЗ	слышали	8	взрыв	неопределенного происхождения		17.02, 09:16–09:20
примерно в 9 км к ЗСЗ от н. п. Горловка (неподконтрольный правительству, 39 км к СВ от Донецка)	3–4 км к ССЗ	слышали	1	взрыв	неопределенного происхождения	Н/Д	17.02, 09:49
примерно в 2 км к ЮЮВ от н. п. Каменка (подконтрольный правительству, 20 км к С от Донецка)	3–5 км к ЮВ	слышали	10	взрыв	неопределенного происхождения	Н/Д	17.02, 10:28–10:34
	3–5 км к ЮВ	слышали	6	взрыв	неопределенного происхождения	Н/Д	17.02, 10:38–10:45
вблизи н. п. Бетманово (бывш. Красный Патризан, неподконтрольный правительству, 23 км к СВ от Донецка)	4 км к СЗ	слышали	16	взрыв	неопределенного происхождения	Н/Д	17.02, 12:04–12:09

¹⁰ В таблице указаны исключительно нарушения режима прекращения огня, зафиксированные непосредственно патрулями Миссии или камерами СММ, а также те случаи, которые Миссия оценивает как учения с боевой стрельбой, контролируемые подрывы и т. п. Указанные детали (а именно: расстояние, направление, тип оружия и т. д.) основаны на оценках, сделанных наблюдателями на местах и специалистами по техническому мониторингу, и необязательно всегда являются точными. Надпись «нет данных» (Н/Д) означает, что СММ не смогла подтвердить информацию из-за расстояния, погодных условий, технических ограничений и/или по другим причинам. Одни и те же самые, по оценке СММ, нарушения режима прекращения огня, зафиксированные параллельно несколькими патрулями/камерами, отражаются в таблице только один раз.

Месторасположение СММ	Место события	Способ	К-во	Наблюдение	Описание	Вооружение	Дата, время
примерно в 1 км к СЗ от железнодорожного вокзала в н. п. Ясиноватая (неподконтрольный правительству, 16 км к СВ от Донецка)	8–12 км к З	слышали	35	взрыв	неопределенного происхождения	Н/Д	17.02, 09:45–10:00
	2–4 км к Ю	слышали	25	очередь		стрелковое оружие	17.02, 09:55–10:04
	1–1,5 км к З	слышали	6	выстрел		стрелковое оружие	17.02, 10:18
	4–8 км к З	слышали	20	взрыв	неопределенного происхождения	Н/Д	17.02, 10:25–10:40
	2–4 км к Ю	слышали	12	очередь		стрелковое оружие	17.02, 10:25–10:40
	2–4 км к Ю	слышали	20	выстрел		стрелковое оружие	17.02, 10:25–10:40
центр Донецка (неподконтрольный правительству)	6–7 км к ССЗ	слышали	17	взрыв	неопределенного происхождения	артиллерия (тип — Н/Д)	17.02, 09:52–09:59
	6–8 км к З	слышали	3	взрыв	неопределенного происхождения	Н/Д	17.02, 11:11–11:12
камера СММ на С окраине н. п. Попасная (подконтрольный правительству, 69 км к З от Луганска)	2–4 км к ВЮВ	зафиксировала	2	взрыв	неопределенного происхождения (по оценке, вне участка разведения в районе Золотого)	Н/Д	17.02, 18:09
камера СММ в н. п. Станица Луганская (подконтрольный правительству, 16 км к СВ от Луганска)	2–4 км к ЗЮЗ	зафиксировала	3	взрыв	неопределенного происхождения (по оценке, за пределами участка разведения)	Н/Д	17.02, 18:17
камера СММ в н. п. Золотое (подконтрольный правительству, 60 км к З от Луганска)	2–4 км к В	зафиксировала	3	взрыв	неопределенного происхождения (по оценке, за пределами участка разведения)	Н/Д	17.02, 05:01
	2–4 км к В	зафиксировала	2	взрыв	неопределенного происхождения (по оценке, за пределами участка разведения)	Н/Д	17.02, 05:02
	2–4 км к В	зафиксировала	1	взрыв	неопределенного происхождения (по оценке, за пределами участка разведения)	Н/Д	17.02, 05:03
С окраина н. п. Попасная (подконтрольный правительству, 69 км к З от Луганска)	3–6 км к ВЮВ	слышали	19	взрыв	неопределенного происхождения	Н/Д	16.02, 20:30–21:25
	3–6 км к ВЮВ	слышали	34	очередь	неопределенного происхождения	крупнокалиберный пулемет	16.02, 20:30–21:25
	3–6 км к ВЮВ	слышали	16	выстрел	по оценке, вне участка разведения в районе Золотого	крупнокалиберный пулемет	16.02, 20:30–21:25
	3–6 км к ВЮВ	слышали	14	взрыв	неопределенного происхождения (по оценке, вне участка разведения в районе Золотого)	Н/Д	17.02, 07:25–07:59
	3–6 км к ВЮВ	слышали	12	выстрел	по оценке, вне участка разведения в районе Золотого	крупнокалиберный пулемет	17.02, 07:25–07:59
В окраина н. п. Попасная (подконтрольный правительству, 69 км к З от Луганска)	2–4 км к ВЮВ	слышали	14	взрыв	неопределенного происхождения (по оценке, вне участка разведения в районе Золотого)	Н/Д	17.02, 09:21–09:35
	2–4 км к ВЮВ	слышали	2	очередь	по оценке, вне участка разведения в районе Золотого	крупнокалиберный пулемет	17.02, 09:21–09:35
н. п. Попасная (подконтрольный правительству, 69 км к З от Луганска)	3–6 км к ВЮВ	слышали	12	взрыв	неопределенного происхождения (по оценке, вне участка разведения в районе Золотого)	Н/Д	17.02, 09:21–09:35
н. п. Золотое-4 (Родина; подконтрольный правительству, 62 км к З от Луганска)	5–7 км к ЮЗ	слышали	8	взрыв	неопределенного происхождения (по оценке, за пределами участка разведения)	Н/Д	17.02, 10:15–10:35
	500–800 м к Ю	слышали	5	взрыв	исходящий огонь (по оценке, за пределами участка разведения)	артиллерия (тип — Н/Д)	17.02, 10:15–10:35
	6–8 км к ЮВ	слышали	5	взрыв	разрыв (по оценке, вне участка разведения)	артиллерия (тип — Н/Д)	17.02, 10:15–10:35
КПВВ вблизи н. п. Золотое (подконтрольный правительству, 60 км к З от Луганска)	4–5 км к В	слышали	2	взрыв	неопределенного происхождения (по оценке, за пределами участка разведения)	миномет (тип — Н/Д)	17.02, 13:35
	5–6 км к З	слышали	6	взрыв	неопределенного происхождения (по оценке, за пределами участка разведения)	Н/Д	17.02, 10:13–10:16
н. п. Старый Айдар (подконтрольный правительству, 20 км к СЗ от Луганска)	3–5 км к ЮЮЗ	слышали	1	взрыв	неопределенного происхождения	Н/Д	17.02, 12:41

Месторасположение СММ	Место события	Способ	К-во	Наблюдение	Описание	Вооружение	Дата, время
мост вблизи Станицы Луганской (15 км к СВ от Луганска)	4–8 км к ЮЗ	слышали	25	взрыв	неопределенного происхождения (по оценке, за пределами участка разведения)	Н/Д	17.02, 09:03–09:17
В окраина н. п. Станица Луганская (подконтрольный правительству, 16 км к СВ от Луганска)	4–7 км к Ю	слышали	28	взрыв	неопределенного происхождения (по оценке, за пределами участка разведения)	Н/Д	17.02, 10:30–10:40
	1,5 км к Ю	слышали	7	очередь	по оценке, за пределами участка разведения	Н/Д	17.02, 10:30–10:40
н. п. Станица Луганская (подконтрольный правительству, 16 км к СВ от Луганска)	8–10 км к ВЮВ	слышали	29	взрыв	неопределенного происхождения	Н/Д	17.02, 02:00–02:05
	3–5 км к ЗЮЗ	слышали	3	выстрел	по оценке, за пределами участка разведения	Н/Д	16.02, 20:40
	3–7 км к ЮЗ	слышали	20	взрыв	неопределенного происхождения (по оценке, за пределами участка разведения)	Н/Д	17.02, 09:17–09:35
	6–8 км к ЮЗ	слышали	25	взрыв	неопределенного происхождения (по оценке, за пределами участка разведения)	Н/Д	17.02, 18:19–18:24
н. п. Кадиевка (бывш. Стаханов; неподконтрольный правительству, 50 км к З от Луганска)	10–12 км к З	слышали	38	взрыв	неопределенного происхождения	артиллерия (тип — Н/Д)	17.02, 08:05–08:06
н. п. Молодежное (неподконтрольный правительству, 63 км к СЗ от Луганска)	1 км к ЮЗ	слышали	2	взрыв	неопределенного происхождения (по оценке, вне участка разведения в районе Золотого)	Н/Д	17.02, 13:30
н. п. Первомайск (неподконтрольный правительству, 58 км к З от Луганска)	7–10 км к ЮЗ	слышали	52	взрыв	неопределенного происхождения	Н/Д	17.02, 09:10–09:40
	7–10 км к ЮЗ	слышали	72	взрыв	неопределенного происхождения	Н/Д	17.02, 09:40–10:20
	3–5 км к З	слышали	30	взрыв	неопределенного происхождения (по оценке, вне участка разведения в районе Золотого)	Н/Д	17.02, 09:40–10:20
	1 км к ЮВ	слышали	2	взрыв	взрыв из исходящего огня (по оценке, вне участка разведения в районе Золотого)	Н/Д	17.02, 10:19–10:20
	3–5 км к З	слышали	10	выстрел	по оценке, вне участка разведения в районе Золотого	стрелковое оружие	17.02, 12:29
	3–5 км к З	слышали	1	очередь	по оценке, вне участка разведения в районе Золотого	стрелковое оружие	17.02, 12:29
С окраина н. п. Голубовка (бывш. Кировск; неподконтрольный правительству, 51 км к З от Луганска)	10–12 км к ЮЮЗ	слышали	35	взрыв	неопределенного происхождения	Н/Д	17.02, 08:57–09:20
н. п. Сентяновка (бывш. Фрунзе; неподконтрольный правительству, 44 км к З от Луганска)	18-20 км к СЗ	слышали	23	взрыв	неопределенного происхождения	Н/Д	17.02, 09:45–09:53
	18-20 км к СЗ	слышали	7	взрыв	неопределенного происхождения	Н/Д	17.02, 10:04–10:20
н. п. Металлист (неподконтрольный правительству, 7 км к СЗ от Луганска)	3–5 км к З	слышали	20	взрыв	разрыв	артиллерия (тип — Н/Д)	17.02, 09:20–09:22
н. п. Раевка (неподконтрольный правительству, 16 км к СЗ от Луганска)	3–5 км к ЮЗ	слышали	4	взрыв	неопределенного происхождения	Н/Д	17.02, 12:20–12:31
	3–5 км к ЮЗ	слышали		выстрел	множественные	стрелковое оружие	17.02, 12:20–12:31
н. п. Веселая Гора (неподконтрольный правительству, 16 км к С от Луганска)	6–7 км к ЮЗ	слышали	10	взрыв	неопределенного происхождения	Н/Д	17.02, 11:07–11:20

Карта Донецкой и Луганской областей¹¹



¹¹ По решению Постоянного совета № 1117 от 21 марта 2014 года, СММ базируется в десяти городах по всей Украине (Херсон, Одесса, Львов, Ивано-Франковск, Харьков, Донецк, Днепр, Черновцы, Луганск и Киев). Эта карта восточной Украины предназначена для иллюстративных целей. На ней указаны населенные пункты, упомянутые в отчете, а также те, где находятся офисы СММ (мониторинговые команды, патрульные центры и передовые патрульные базы) в Донецкой и Луганской областях. (Красным цветом выделена передовая патрульная база, с которой сотрудники СММ были временно передислоцированы на основании рекомендаций экспертов по безопасности из некоторых государств-участников ОБСЕ и с учетом требований СММ по безопасности. Миссия использует эти помещения в светлую пору суток, а также патрулирует в этом населенном пункте днем).