



Ежедневный отчет № 28/2022

от 7 февраля 2022 года¹

Краткое изложение

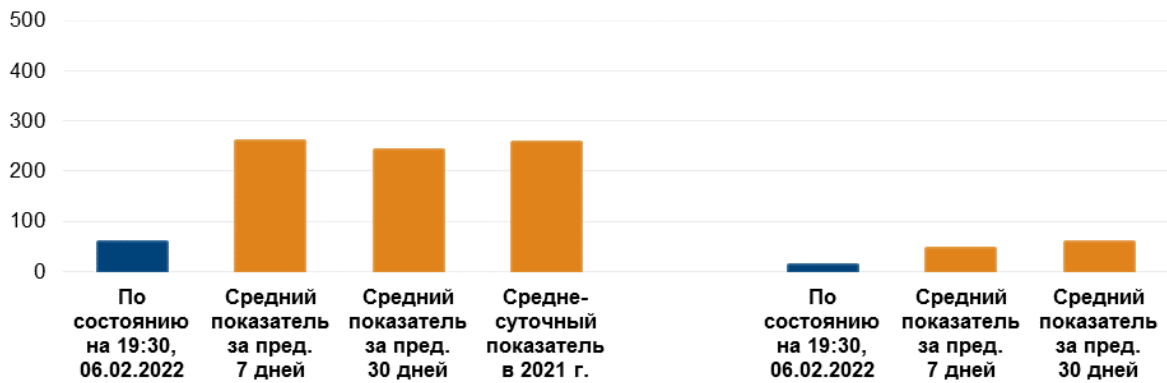
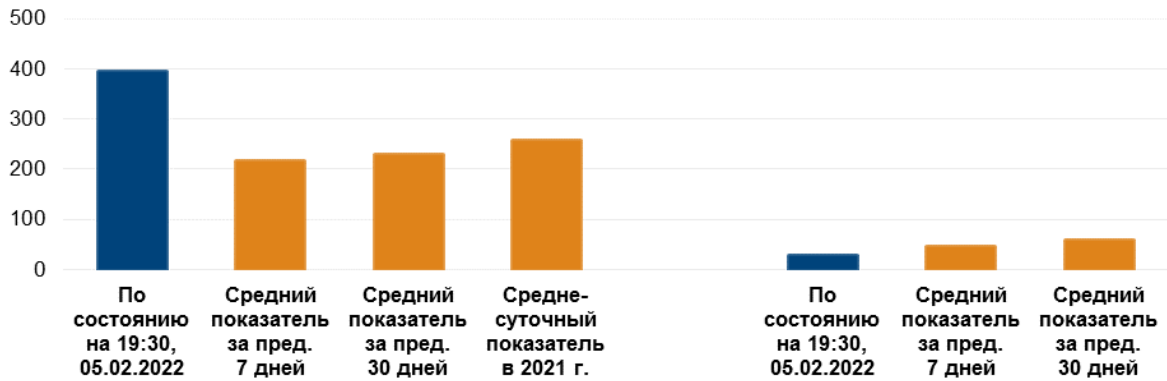
- За период с вечера 4 по вечер 6 февраля в Донецкой области СММ зафиксировала 416 нарушений режима прекращения огня, в том числе 38 взрывов. За предыдущий отчетный период в области зарегистрировано 85 нарушений.
- За период с вечера 4 по вечер 6 февраля в Луганской области Миссия зафиксировала 35 нарушений режима прекращения огня, в том числе 1 взрыв. За предыдущий отчетный период в области зарегистрировано 73 нарушения.
- Два беспилотных летательных аппарата СММ малого радиуса действия были утрачены из-за воздействия помех сигналу возле подконтрольных правительству Золотого-2 (Карбонита) Луганской области и Богдановки Донецкой области соответственно. Еще один мини-БПЛА СММ, по оценке, попал под обстрел возле неподконтрольного правительству Первомайска Луганской области*.
- Миссия продолжала осуществлять мониторинг на участках разведения сил и средств вблизи Станицы Луганской, Золотого и Петровского, зафиксировав присутствие людей на участке разведения в районе Петровского.
- СММ осуществляла мониторинг функционирования жизненно важных объектов гражданской инфраструктуры.
- Миссия продолжала следить за ситуацией с гражданским населением, в том числе на 5 КПВВ и на соответствующих блокпостах вооруженных формирований в Донецкой и Луганской областях.
- Команды СММ осуществляли мониторинг на 2 неподконтрольных правительству пунктах пропуска на границе в Донецкой области.
- Миссия осуществляла мониторинг массового собрания в Харькове.
- Наблюдатели по-прежнему сталкивались с ограничениями свободы передвижения. БПЛА Миссии снова неоднократно подвергались воздействию помех сигналу GPS (по оценке, в результате предположительного глушения и глушения)*.

¹ На основе информации, поступившей от мониторинговых команд по состоянию на 19:30 6 февраля 2022 года (по восточноевропейскому времени). 6 февраля возможности ведения наблюдения при помощи некоторых камер СММ были ограничены из-за погодных условий.

Нарушения режима прекращения огня²

К-во зафиксированных нарушений режима прекращения огня³

К-во зафиксированных взрывов⁴



² Более подробная информация обо всех случаях нарушения режима прекращения огня представлена в приложении.

³ В том числе взрывы.

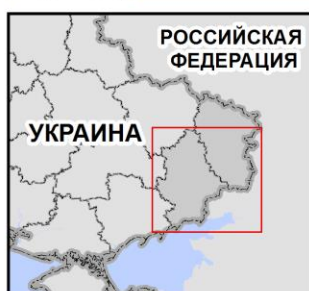
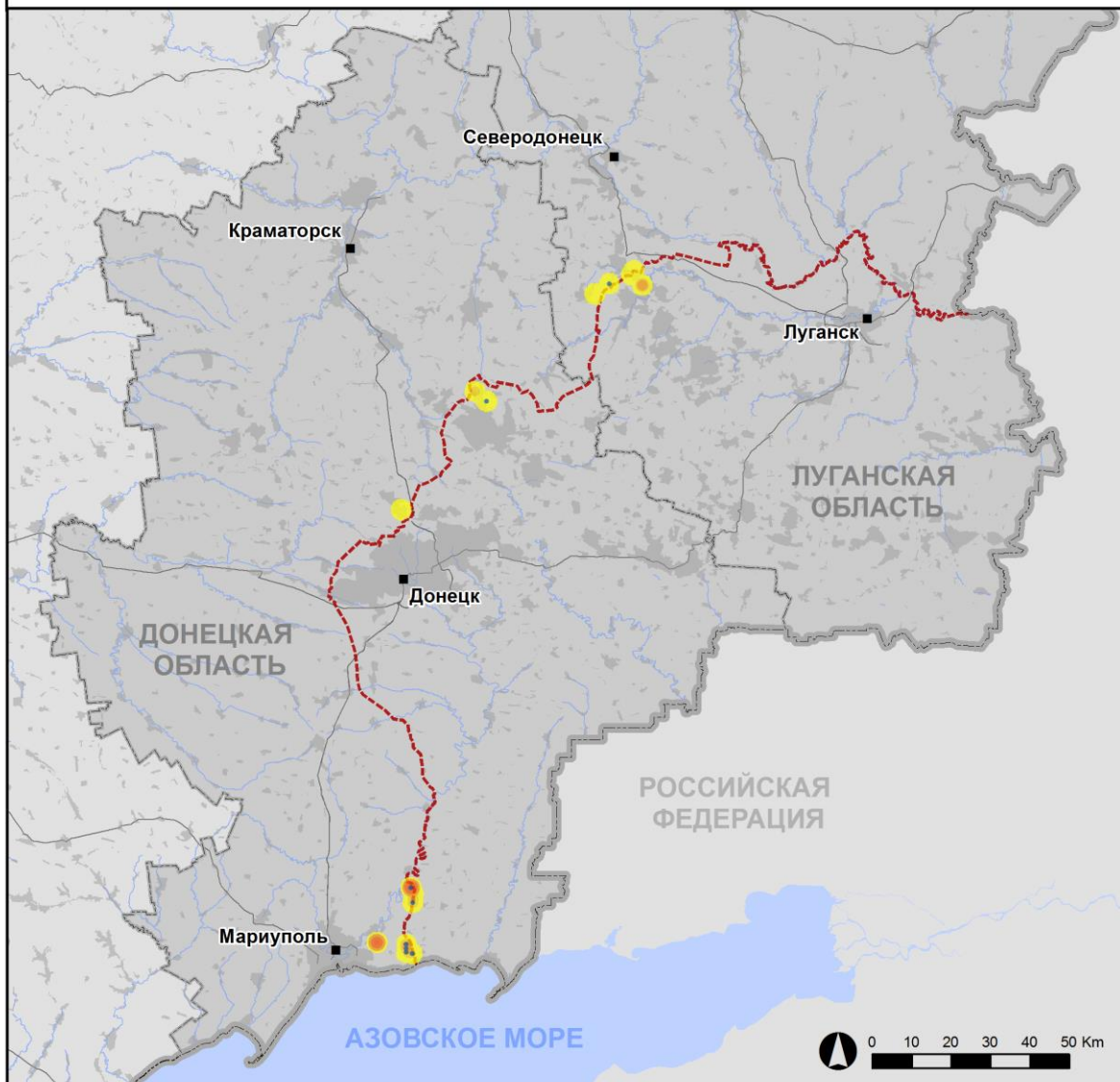
⁴ В том числе вследствие огня из вооружения неустановленного типа.

Карта зафиксированных нарушений режима прекращения огня



Организация по безопасности и сотрудничеству в Европе
Специальная мониторинговая миссия в Украине

Зафиксированные СММ нарушения режима прекращения огня 5-6 февраля 2022 г.



Концентрация нарушений режима прекращения огня

- Высокая
-
- Низкая
- Взрыв
- Населенный пункт
- Линия соприкосновения (ориентир.)

Источники: административные границы — УКГВ ООН; дороги, реки — проект OpenStreetMap; море — VLIZ (2005), Акватории МГО; другое — ОБСЕ.

Система координат: WGS 1984 UTM Zone 37N

Данная карта предоставляется исключительно для наглядности. Отсутствие ошибок не гарантировано, а ее содержание не подразумевает, что СММ ОБСЕ утверждает или одобряет официальный статус карты.

© СММ ОБСЕ 2019 Не разрешается использовать, копировать, воспроизводить, передавать, транслировать, продавать, лицензировать или применять без предварительного разрешения со стороны ОБСЕ в письменном виде.
Создано: 07/02/2022

За период с вечера 4 по вечер 6 февраля в Донецкой области СММ зафиксировала 416 нарушений режима прекращения огня, в том числе 38 взрывов (1 разрыв боеприпаса, 1 взрыв в воздухе и 36 взрывов неопределенного происхождения). Большая часть нарушений произошла утром 5 февраля в районах к востоко-северо-востоку и юго-востоку от н. п. Павлополь (подконтрольный правительству, 84 км к югу от Донецка) и к юго-юго-западу от н. п. Ломакино (подконтрольный правительству, 93 км к югу от Донецка). В последнем случае были зафиксированы 149 очередей и выстрелов из стрелкового оружия, которые, по оценке, были связаны с учениями с боевой стрельбой, что является нарушением решения Трехсторонней контактной группы (ТКГ) от 3 марта 2016 года о запрете проведения учений с боевой стрельбой в зоне безопасности. За [предыдущий отчетный период](#) Миссия зафиксировала в этой области 85 нарушений режима прекращения огня.

За период с вечера 4 по вечер 6 февраля в Луганской области СММ зафиксировала 35 нарушений режима прекращения огня, в том числе 1 взрыв неопределенного происхождения. Все нарушения произошли вблизи участка разведения в районе н. п. Золотое (подконтрольный правительству, 60 км к западу от Луганска) (см. ниже). За [предыдущий отчетный период](#) Миссия зафиксировала в этой области 73 нарушения режима прекращения огня (большинство также возле указанного участка разведения).

После заседания ТКГ 22 июля 2020 года, на котором была достигнута договоренность о Мерах по усилению режима прекращения огня, начиная с 00:01 27 июля 2020 года и до конца отчетного периода СММ зафиксировала не менее 106 386 нарушений режима прекращения огня в Донецкой и Луганской областях (в том числе 28 807 взрывов, 25 499 пролетевших неопределенных боеприпасов, 454 вспышки дульного пламени, 488 осветительных ракет, а также не менее 51 138 очередей и выстрелов).

Утрата пространственного управления над двумя БПЛА СММ малого радиуса действия вблизи Золотого-2 (Карбонит) Луганской области и Богдановки Донецкой области, а также стрельба, по оценке, в направлении БПЛА СММ малого радиуса действия возле Первомайска Луганской области

5 февраля команда Миссии находилась приблизительно в 2 км к западу н. п. Золотое-2 (Карбонит; подконтрольный правительству, 62 км к западу от Луганска) для осуществления полета БПЛА малого радиуса действия, о котором было заявлено заранее. В 12:05, когда БПЛА пролетал примерно в 1 км к северу от позиции патруля, он попал под воздействие помех сигналу GPS (по оценке, в результате предположительного глушения), после чего наблюдатели утратили над ним пространственное управление. В 12:12 члены патруля видели, как БПЛА приземлялся приблизительно в 700 м к востоко-юго-востоку от их позиции. Наблюдателям не удалось вернуть БПЛА из-за того, что он мог находиться на минном поле, после чего они покинули этот район*.

6 февраля команда Миссии находилась приблизительно в 2 км к востоко-северо-востоку от н. п. Богдановка (подконтрольный правительству, 41 км к юго-западу от Донецка) для осуществления полетов БПЛА малого радиуса действия, о которых было заявлено заранее, над участком разведения в районе н. п. Петровское (неподконтрольный правительству, 41 км к югу от Донецка). Во время второго полета в 10:46 БПЛА попал под воздействие помех сигналу GPS (по оценке, в результате предположительного глушения), а когда он пролетал примерно в 3,5 км к юго-востоку от позиции патруля, наблюдатели утратили над ним пространственное управление. В 11:06 члены патруля

видели, что БПЛА приземлился между позициями Вооруженных сил Украины и позициями вооруженных формирований приблизительно в 6,5 км к юго-востоку от их местоположения. Наблюдателям не удалось вернуть БПЛА, и они покинули этот район. Тот же БПЛА также подвергся воздействию помех сигналу GPS (по оценке, в результате предположительного глушения) во время предыдущего полета*.

В тот же день, находясь примерно в 4 км к северо-востоку от н. п. Первомайск (неподконтрольный правительству, 58 км к западу от Луганска) для осуществления полета БПЛА малого радиуса действия, о котором было заранее заявлено, наблюдатели слышали 26 выстрелов из стрелкового оружия в пределах 0,8–1 км к северо-северо-западу от их позиции. По оценке СММ, огонь был направлен на БПЛА. Наблюдатели приземлили БПЛА и покинули этот район*.

Участки разведения в районах Станицы Луганской, Золотого и Петровского⁵

5 февраля, осуществляя мониторинг на **участке разведения в районе н. п. Станица Луганская** (подконтрольный правительству, 16 км к северо-востоку от Луганска), наблюдатели видели 2 членов вооруженных формирований (с нарукавными повязками с надписью «СЦКК») к югу от отремонтированного пролета моста у Станицы Луганской. 6 февраля команда Миссии осуществляла мониторинг из подконтрольных правительству районов на участке разведения и вблизи него и отметила там спокойную обстановку.

5 и 6 февраля камеры СММ в Золотом и Попасной зафиксировали 6 пролетевших неопределенных боеприпасов и 1 осветительную ракету, тогда как патрули слышали 1 взрыв неопределенного происхождения и 27 выстрелов из стрелкового оружия (26 из них, по оценке, по БПЛА СММ малого радиуса действия) (см. выше). По оценке СММ, все указанные нарушения режима прекращения огня произошли вне **участка разведения в районе Золотого**, но в пределах 5 км от его края (подробнее см. таблицу ниже).

В оба дня рядом с блокпостом вооруженных формирований к югу от участка разведения наблюдатели видели членов вооруженных формирований (с нарукавными повязками с надписью «СЦКК»). Также в оба дня патруль СММ снова видел 7 ранее зафиксированных контейнеров, стоявших к югу от южного края участка разведения и в его пределах. Наблюдатели также отметили, что ранее зафиксированные шлагбаумы через автодорогу Т1316, на южном краю участка разведения, были по-прежнему закрыты.

Днем 4 февраля в пределах **участка разведения в районе Петровского** БПЛА СММ малого радиуса действия обнаружил человека на бывшей позиции Вооруженных сил Украины, приблизительно в 1,5 км к востоку от юго-западного угла участка. Тот же БПЛА зафиксировал 2 человек на бывших позициях вооруженных формирований недалеко от юго-восточного края участка, один из которых выполнял работы, по оценке, по укреплению подземного блиндажа.

⁵ Разведение предусмотрено Рамочным решением Трехсторонней контактной группы о разведении сил и средств от 21 сентября 2016 года.

5 февраля, осуществляя мониторинг в трех местах вблизи данного участка разведения, команды СММ отметили спокойную обстановку. 6 февраля БПЛА СММ малого радиуса действия дважды подвергался воздействию помех сигналу GPS (по оценке, в результате предположительного глушения) при выполнении полета над участком разведения. Во время второго полета команда СММ утратила пространственное управление над БПЛА и наблюдателям не удалось его вернуть (см. выше)*.

Отвод вооружения

СММ продолжала осуществлять мониторинг отвода вооружения, предусмотренного Меморандумом, а также Комплексом мер и Дополнением к нему.

Признаки военного присутствия и присутствия военного типа в зоне безопасности

Миссия зафиксировала 5 боевых бронированных машин в неподконтрольных правительству районах Донецкой и Луганской областей, а также 1 боевую бронированную машину в неподконтрольном правительству районе Донецкой области (подробнее см. таблицу ниже).

5 февраля приблизительно в 2,5 км к северо-западу от н. п. Новосветловка (неподконтрольный правительству, 16 км к юго-востоку от Луганска), вдоль местной дороги, ведущей к востоку в направлении н. п. Огульчанск (неподконтрольный правительству, 25 км к востоку от Луганска), команда СММ зафиксировала в общей сложности 21 долговременную огневую точку/блиндаж, размещенные на расстоянии от 6 до 300 м к северу и югу от дороги (некоторые на прилегающих полях и вдоль лесополос). По оценке, все указанные сооружения были установлены недавно.

Усилия Миссии по содействию обеспечению функционирования жизненно важных объектов гражданской инфраструктуры

5 и 6 февраля СММ продолжала способствовать обеспечению функционирования Донецкой фильтровальной станции (ДФС, 15 км к северу от Донецка). 5 февраля, осуществляя мониторинг на юго-восточной окраине н. п. Авдеевка (подконтрольный правительству, 17 км к северу от Донецка), наблюдатели слышали 1 очередь из стрелкового оружия (по оценке, в радиусе 5 км от ДФС).

Обстановка на КПВВ и соответствующих блокпостах

5 и 6 февраля в Донецкой области, по наблюдениям Миссии, контрольные пункты въезда-выезда (КПВВ) около н. п. Майорск (подконтрольный правительству, 45 км к северо-востоку от Донецка) и н. п. Марьинка (подконтрольный правительству, 23 км к юго-западу от Донецка) были открыты, однако команды Миссии не зафиксировали там пассажиро-транспортного потока. Наблюдатели также отметили, что соответствующие блокпосты вооруженных формирований вблизи н. п. Горловка (неподконтрольный правительству, 39 км к северо-востоку от Донецка) и н. п. Кременец (неподконтрольный правительству, 16 км к юго-западу от Донецка) были закрыты.

5 февраля в Луганской области СММ отметила, что КПВВ в Станице Луганской и соответствующий блокпост вооруженных формирований южнее отремонтированного пролета моста у Станицы Луганской были открыты и на них стояли очереди людей,

ожидавших прохода в обоих направлениях. 6 февраля наблюдатели зафиксировали, что КПВВ был открыт и там стояли люди в очередях в ожидании прохода в обоих направлениях. В тот же день к северу от северной стороны отремонтированного пролета моста у Станицы Луганской команда СММ видела мужчину (в возрасте 40–49 км), тянувшего на тележке гроб в направлении неподконтрольных правительству районов. В оба дня возле КПВВ члены патруля Миссии видели рабочих, выполнявших строительные работы, как сообщалось, для возведения центра оказания административных услуг.

5 и 6 февраля команда СММ отметила, что КПВВ у Золотого был открыт, а соответствующий блокпост вооруженных формирований южнее участка разведения в районе Золотого был закрыт. 5 февраля на КПВВ члены патруля Миссии видели 3 рабочих, устанавливавших ограждение вдоль автодороги Т1316, ведущей к востоку в направлении н. п. Золотое-4 (Родина; подконтрольный правительству, 62 км к западу от Луганска).

В оба дня члены патруля Миссии отметили, что КПВВ в н. п. Счастье (подконтрольный правительству, 20 км к северу от Луганска) был открыт. 6 февраля команда СММ констатировала, что соответствующий блокпост вооруженных формирований приблизительно в 3 км к юго-востоку от моста возле Счастья был закрыт.

Приграничные районы, которые не контролируются правительством⁶

5 февраля в течение около 1 часа наблюдения в пункте пропуска на границе возле н. п. Мариновка (78 км к востоку от Донецка) наблюдатели отметили, что в Украину въехали 8 автомобилей (в том числе 3 с табличками «ДНР») и 3 грузовика с крытыми грузовыми отсеками (в том числе 2 с табличками «ДНР»), а также вошли 15 человек (6 женщин и 7 мужчин разного возраста и 2 детей). За то же время наблюдатели отметили, что из Украины выехали 10 автомобилей (в том числе 6 с табличками «ДНР»), 5 грузовиков с крытыми грузовыми отсеками (в том числе 2 с табличками «ДНР») и 1 автобус (с табличками «ДНР»), на борту которого находилось около 50 человек разного пола и возраста.

В течение около 1 часа наблюдения в пункте пропуска на границе вблизи н. п. Новоазовск (102 км к юго-востоку от Донецка) команда Миссии видела, что в Украину въехали 5 автомобилей (в том числе 3 с табличками «ДНР») и 5 грузовиков с крытыми грузовыми отсеками (в том числе 2 с табличками «ДНР»). За то же время наблюдатели отметили, что из Украины выехали 6 автомобилей (в том числе 3 с табличками «ДНР») и 3 грузовика с крытыми грузовыми отсеками (с табличками «ДНР»).

Массовое собрание в Харькове

5 февраля в Харькове команда СММ наблюдала за массовым собранием из приблизительно 2 000 человек (приблизительно 70 % — мужчины в возрасте от 20–69 лет), которые несли более 100 государственных флагов Украины и несколько красно-черных флагов, а также плакаты с надписями «Украина превыше всего» и «Нет войне».

⁶ Согласно принятым в 2014 году решениям Кабинета Министров Украины, работа упомянутых и прочих пунктов пропуска на границе, которые не контролируются правительством, официально приостановлена.

Наблюдатели видели, как участники собрались на площади Конституции и проследовали до площади Свободы, где некоторые из них выступили на сцене с речами. Члены Миссии также видели, что процессию возглавляли 2 представителя (мужчины в возрасте 40–49 лет) движения «Национальный корпус», которые, стоя на грузовике, выкрикивали лозунги «Украина превыше всего!», «Слава Украине!», «Слава ветеранам!», «Харьков — это Украина!» и «Харьков — это линия Маннергейма в Украине!». Наблюдатели видели на месте событий около 550 правоохранителей и 10 автомобилей спецназначенцев поблизости, а также отметили спокойную обстановку.

СММ продолжала наблюдать за ситуацией в Херсоне, Одессе, Ивано-Франковске, Львове, Днепре, Черновцах и Киеве и не зафиксировала изменений в обстановке с безопасностью.

***Ограничение свободы передвижения и другие препятствия в выполнении мандата СММ**

Деятельность по мониторингу и свобода передвижения СММ ограничены из-за угроз безопасности, включая риски, связанные с наличием мин и неразорвавшихся боеприпасов, а также другими препятствиями, которые ежедневно меняются. Мандат СММ предусматривает безопасный и надежный доступ по всей Украине. Все подписанты Минских соглашений согласились с необходимостью обеспечения безопасного и надежного доступа, а также с тем, что ограничение свободы передвижения СММ является нарушением и что на подобные нарушения необходимо оперативно реагировать. Они также согласились с тем, что Совместный центр контроля и координации (СЦКК) должен содействовать такому реагированию и осуществлять общую координацию работ по разминированию. Однако вооруженные формирования в отдельных районах Донецкой и Луганской областей часто отказывают СММ в доступе к районам, прилегающим к неподконтрольным правительству участкам границы Украины (например, см. [Ежедневный отчет СММ от 2 февраля 2022 года](#)). Деятельность СММ в Донецкой и Луганской областях оставалась ограниченной после того, как [23 апреля 2017 года неподалеку от Пришиба произошел инцидент со смертельным исходом](#). В связи с этим способность Миссии осуществлять наблюдение по-прежнему ограничена.

Регулярные ограничения на участках разведения сил и средств и из-за мин/неразорвавшихся боеприпасов:

- Не осуществив сплошное разминирование, извлечение неразорвавшихся боеприпасов и устранение других препятствий, стороны по-прежнему отказывали СММ в неограниченном доступе, а также в возможности передвигаться по отдельным дорогам, которые ранее были определены как важные для осуществления Миссией эффективного мониторинга и для передвижения гражданских лиц.

Другие препятствия:⁷

- 5 февраля БПЛА СММ дальнего радиуса действия подвергался воздействию помех сигналу GPS (по оценке, в результате предположительного глушения), пролетая над районами между н. п. Новоандреевка (подконтрольный правительству, 75 км к северо-западу от Донецка) и н. п. Константиновка (подконтрольный правительству, 60 км к северу от Донецка), между н. п. Прохладное (неподконтрольный правительству, 54 км

⁷ В упомянутых в этом разделе случаях предположительного глушения и глушения помехи сигналу могли создавать из любого места в радиусе десятков километров от местоположения БПЛА.

к юго-востоку от Луганска) и н. п. Зуевка (неподконтрольный правительству, 34 км к востоку от Донецка), а также вблизи н. п. Старорайское (подконтрольный правительству, 72 км к северу от Донецка). Тот же БПЛА подвергался воздействию помех сигналу обоих модулей GPS (по оценке, в результате глушения), пролетая над районами между Константиновкой и Прохладным, а также между Зуевкой и Старорайским.

- В тот же день БПЛА СММ малого радиуса действия подвергались воздействию помех сигналу GPS (по оценке, в результате предположительного глушения) во время 5 полетов: по одному разу каждый вблизи неподконтрольных правительству н. п. Широкино (100 км к югу от Донецка), н. п. Курдюмовка (54 км к северу от Донецка), н. п. Озаряновка (бывш. Перше Травня, 52 км к северу от Донецка), н. п. Камышеваха (68 км к западу от Луганска) и н. п. Золотое-2 (Карбонит; 62 км к западу от Луганска). Во время последнего полета команда СММ утратила пространственное управление над БПЛА и наблюдателям не удалось его вернуть (см. выше).
- 6 февраля БПЛА СММ малого радиуса действия подвергался воздействию помех сигналу GPS (по оценке, в результате предположительного глушения) во время двух полетов над участком разведения в районе н. п. Петровское (неподконтрольный правительству, 41 км к югу от Донецка). Во время второго полета команда СММ утратила пространственное управление над БПЛА и наблюдателям не удалось его вернуть (см. выше).
- В тот же день при выполнении полета над районами вблизи н. п. Первомайск (неподконтрольный правительству, 58 км к западу от Луганска) БПЛА СММ малого радиуса действия, по оценке, попал под огонь из стрелкового оружия. Тот же БПЛА подвергался воздействию помех сигналу GPS (по оценке, в результате предположительного глушения) во время данного и четырех других полетов над этим районом.

Таблица признаков военного присутствия и присутствия военного типа в зоне безопасности⁸

Дата	К-во	Вид	Место	Источник наблюдения
подконтрольные правительству районы				
04.02.2022	1	боевая бронированная машина (неустановленного типа)	вблизи н. п. Капитаново (49 км к северо-западу от Луганска)	мини-БПЛА
	1	боевая бронированная машина (типа БМП)	на территории объекта вблизи н. п. Нижнее (56 км к северо-западу от Луганска)	
	2	боевая бронированная машина (неустановленного типа)	вблизи н. п. Боброво (56 км к северо-западу от Луганска)	
06.02.2022	1	бронетранспортер (БТР-70)	недалеко от н. п. Новобахмутовка (28 км к северу от Донецка)	патруль
неподконтрольные правительству районы				
04.02.2022	1	боевая бронированная машина (неустановленного типа)	вблизи н. п. Петровское (41 км к югу от Донецка)	мини-БПЛА

⁸ Упомянутая в этом разделе техника не подпадает под действие Минских соглашений об отводе вооружений.

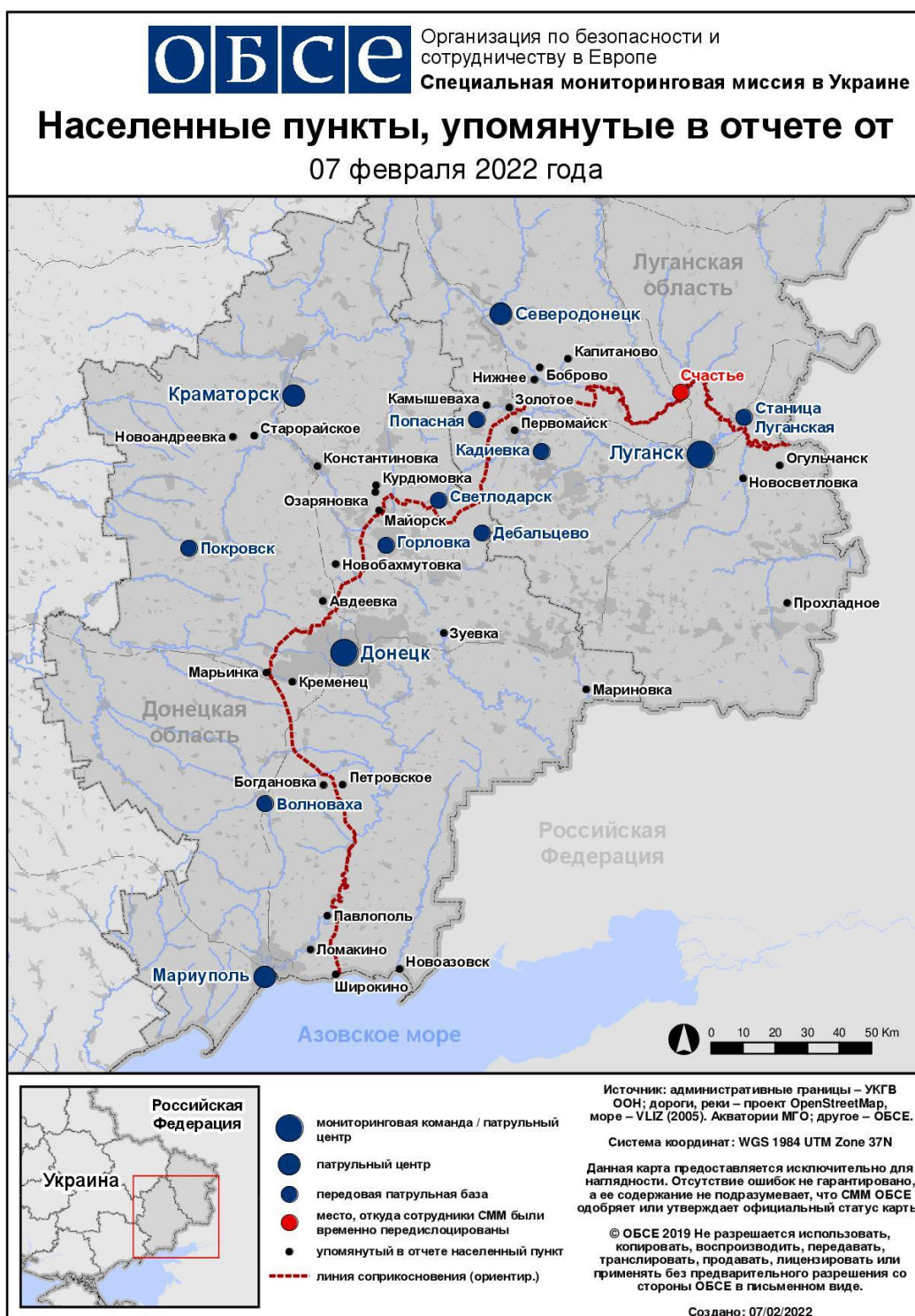
Таблица нарушений режима прекращения огня по состоянию на 6 февраля 2022 года⁹

Месторасположение СММ	Место события	Способ	К-во	Наблюдение	Описание	Вооружение	Дата, время
камера СММ на КПВВ в н. п. Гнутово (подконтрольный правительству, 90 км к Ю от Донецка)	1–4 км к ВСВ	зафиксировала	8	Н/Д боеприпас	С–Ю	Н/Д	05.02, 18:03
	3–5 км к ВСВ	зафиксировала	1	Н/Д боеприпас	выпущенный(-ая) вверх	Н/Д	05.02, 18:03
	3–5 км к ВСВ	зафиксировала	1	взрыв	взрыв в воздухе (после предыдущего события; также зафиксирован камерами СММ в Широкино и Чермалыке)	Н/Д	05.02, 18:03
камера СММ в 1 км к ЮЗ от н. п. Широкино (подконтрольный правительству, 100 км к Ю от Донецка)	3–5 км к ССВ	зафиксировала	1	взрыв	неопределенного происхождения	Н/Д	04.02, 21:08
	3–5 км к ССВ	зафиксировала	1	Н/Д боеприпас	выпущенный(-ая) вверх	Н/Д	04.02, 21:10
	3–5 км к С	зафиксировала	1	Н/Д боеприпас	ВЮВ-ЗСЗ	Н/Д	04.02, 21:22
	3–5 км к ССВ	зафиксировала	1	Н/Д боеприпас	ВЮВ-ЗСЗ	Н/Д	04.02, 21:29
	3–5 км к С	зафиксировала	3	Н/Д боеприпас	ВЮВ-ЗСЗ	Н/Д	04.02, 21:53
	3–5 км к ССВ	зафиксировала	2	Н/Д боеприпас	З–В	Н/Д	04.02, 22:22
	3–5 км к С	зафиксировала	1	Н/Д боеприпас	выпущенный(-ая) вверх	Н/Д	04.02, 22:23
	3–5 км к ССВ	зафиксировала	3	взрыв	неопределенного происхождения	Н/Д	04.02, 22:31
ЮВ окраина н. п. Авдеевка (подконтрольный правительству, 17 км к С от Донецка)	1 км к ССЗ	слышали	1	очередь		стрелковое оружие	05.02, 09:35
	2–3 км к ВСВ	слышали	2	взрыв	неопределенного происхождения	Н/Д	05.02, 10:53–10:55
ССВ окраина н. п. Павлополь (подконтрольный правительству, 84 км к Ю от Донецка)	2–3 км к ВСВ	слышали	5	взрыв	неопределенного происхождения	Н/Д	05.02, 11:10–11:23
	2–3 км к ВСВ	слышали	93	выстрел		стрелковое оружие	05.02, 11:10–11:23
	2–3 км к ВСВ	слышали	14	очередь		стрелковое оружие	05.02, 11:10–11:23
	3–5 км к ЮВ	слышали	13	взрыв	неопределенного происхождения	Н/Д	05.02, 11:25–11:30
	2–3 км к ВСВ	слышали	23	выстрел		стрелковое оружие	05.02, 11:25–11:30
	2–3 км к ВСВ	слышали	57	очередь		стрелковое оружие	05.02, 11:25–11:30
	приблизительно в 2,5 км к ЮЮВ от н. п. Ломакино (подконтрольный правительству, 93 км к Ю от Донецка)	1,5–2,5 км к З	слышали	132	очередь		стрелковое оружие
1,5–2,5 км к З		слышали	17	выстрел		стрелковое оружие	05.02, 12:50–12:55
камера СММ на С окраине н. п. Попасная (подконтрольный правительству, 69 км к З от Луганска)	3–5 км к ЮВ	зафиксировала	1	осветительная ракета	выпущенный(-ая) вверх (по оценке, за пределами участка разведения в районе Золотого)	Н/Д	05.02, 17:24
в 500 м к СЗ от н. п. Калиново-Борщеватое (неподконтрольный правительству, 61 км к З от Луганска)	3–5 км к ССЗ	слышали	1	взрыв	неопределенного происхождения (по оценке, за пределами участка разведения в районе Золотого)	Н/Д	05.02, 10:35
камера СММ на КПВВ в н. п. Майорск (подконтрольный правительству, 45 км к СВ от Донецка)	2–4 км к ВСВ	зафиксировала	2	Н/Д боеприпас	СЗ–ЮВ	Н/Д	06.02, 17:24
	2–4 км к ВСВ	зафиксировала	10	Н/Д боеприпас	СЗ–ЮВ	Н/Д	06.02, 17:24
камера СММ в 1 км к ЮЗ от н. п. Широкино (подконтрольный правительству, 100 км к Ю от Донецка)	5–7 км к С	зафиксировала	1	вспышка дульного пламени		Н/Д	05.02, 20:47
	5–7 км к С	зафиксировала	1	Н/Д боеприпас	З–В	Н/Д	05.02, 21:52
	5–7 км к С	зафиксировала	1	вспышка дульного пламени		Н/Д	05.02, 22:24
	5–7 км к С	зафиксировала	1	взрыв	разрыв (после предыдущего события)	Н/Д	05.02, 22:24
	5–7 км к С	зафиксировала	1	взрыв	неопределенного происхождения	Н/Д	05.02, 22:38

⁹ В таблице указаны исключительно нарушения режима прекращения огня, зафиксированные непосредственно патрулями Миссии или камерами СММ, а также те случаи, которые Миссия оценивает как учения с боевой стрельбой, контролируемые подрывы и т. п. Указанные детали (а именно: расстояние, направление, тип оружия и т. д.) основаны на оценках, сделанных наблюдателями на местах и специалистами по техническому мониторингу, и необязательно всегда являются точными. Надпись «нет данных» (Н/Д) означает, что СММ не смогла подтвердить информацию из-за расстояния, погодных условий, технических ограничений и/или по другим причинам. Одни и те же самые, по оценке СММ, нарушения режима прекращения огня, зафиксированные параллельно несколькими патрулями/камерами, отражаются в таблице только один раз.

Месторасположение СММ	Место события	Способ	К-во	Наблюдение	Описание	Вооружение	Дата, время
	5-7 км к С	зафиксировала	1	взрыв	неопределенного происхождения	Н/Д	05.02, 22:38
	5-7 км к С	зафиксировала	1	Н/Д боеприпас	ЮЗ-СВ	Н/Д	05.02, 22:49
	5-7 км к С	зафиксировала	1	Н/Д боеприпас	ВЮВ-ЗСЗ	Н/Д	05.02, 22:49
	5-7 км к С	зафиксировала	2	Н/Д боеприпас	Ю-С	Н/Д	05.02, 22:49
	5-7 км к С	зафиксировала	1	Н/Д боеприпас	В-З	Н/Д	05.02, 22:50
	3-5 км к С	зафиксировала	1	вспышка дульного пламени		Н/Д	05.02, 23:15
	3-5 км к С	зафиксировала	1	Н/Д боеприпас	З-В	Н/Д	05.02, 23:15
	5-7 км к С	зафиксировала	2	взрыв	неопределенного происхождения	Н/Д	05.02, 23:18
	4-6 км к С	зафиксировала	2	взрыв	неопределенного происхождения	Н/Д	05.02, 23:20
	5-7 км к С	зафиксировала	3	осветительная ракета	выпущенный(-ая) вверх (также зафиксирован камерой СММ в Гнутово)	Н/Д	05.02, 17:58
приблизительно в 8 км к СЗ от н. п. Горловка (неподконтрольный правительству, 39 км к СВ от Донецка)	3-5 км к В	слышали	5	взрыв	неопределенного происхождения	Н/Д	06.02, 12:15-12:18
камера СММ в н. п. Золотое (подконтрольный правительству, 60 км к З от Луганска)	3-5 км к В	зафиксировала	3	Н/Д боеприпас	СЗ-ЮВ (по оценке, за пределами участка разведения)	Н/Д	05.02, 20:05
	3-5 км к В	зафиксировала	2	Н/Д боеприпас	Ю-С (по оценке, за пределами участка разведения)	Н/Д	05.02, 20:42
	3-5 км к В	зафиксировала	1	Н/Д боеприпас	Ю-С (по оценке, за пределами участка разведения)	Н/Д	05.02, 22:06
ЮЮВ окраина н. п. Золотое-5 (Михайловка; неподконтрольный правительству, 60 км к З от Луганска)	1-2 км к ССЗ	слышали	1	выстрел	по оценке, за пределами участка разведения в районе Золотого	стрелковое оружие	06.02, 11:18
4 км к СВ от н. п. Первомайск (неподконтрольный правительству, 58 км к запад от Луганска)	0,8-1 км к ССЗ	слышали	26	выстрел	по оценке, за пределами участка разведения в районе Золотого	стрелковое оружие	06.02, 11:54-11:57

Карта Донецкой и Луганской областей¹⁰



¹⁰ По решению Постоянного совета №1117 от 21 марта 2014 года, СММ базируется в десяти городах на всей территории Украины (Херсон, Одесса, Львов, Ивано-Франковск, Харьков, Донецк, Днепр, Черновцы, Луганск и Киев). Эта карта восточной Украины предназначена для иллюстративных целей. На ней указаны населенные пункты, упомянутые в отчете, а также те, где находятся офисы СММ (мониторинговые команды, патрульные центры и передовые патрульные базы) в Донецкой и Луганской областях. (Красным цветом выделено передовую патрульную базу, с которой сотрудники СММ были временно передислоцированы на основании рекомендаций экспертов по безопасности из некоторых государств-участников ОБСЕ и с учетом требований СММ по безопасности. СММ использует эти помещения в светлую пору суток, а также патрулирует в этом населенном пункте днем).