



# Ежедневный отчет № 22/2022

от 31 января 2022 года<sup>1</sup>

## Краткое изложение

- В период с вечера 28 по вечер 30 января в Донецкой области СММ зафиксировала 213 нарушений режима прекращения огня, в том числе 46 взрывов. За предыдущий отчетный период в этой области зафиксировано 11 нарушений.
- В период с вечера 28 по вечер 30 января в Луганской области Миссия зафиксировала 143 нарушения режима прекращения огня, в том числе 67 взрывов. За предыдущий отчетный период в этой области зафиксировано 19 нарушений.
- Миссия продолжала осуществлять мониторинг на участках разведения сил и средств в районах Станицы Луганской, Золотого и Петровского.
- Миссия осуществляла мониторинг функционирования жизненно важных объектов гражданской инфраструктуры.
- СММ продолжала наблюдать за ситуацией с гражданским населением, в том числе на 5 контрольных пунктах въезда-выезда, а также на соответствующих блокпостах вооруженных формирований в Донецкой и Луганской областях.
- Миссия осуществляла мониторинг ситуации с безопасностью на востоке и юго-востоке Херсонской области.
- Свободу передвижения Миссии по-прежнему ограничивали, в частности на 2 блокпостах вооруженных формирований вблизи участков разведения в районах Петровского и Станицы Луганской в Донецкой и Луганской областях.

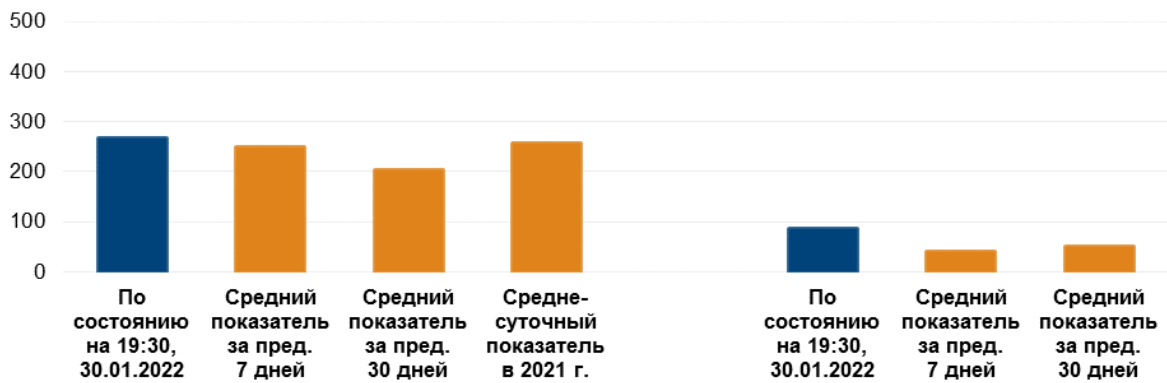
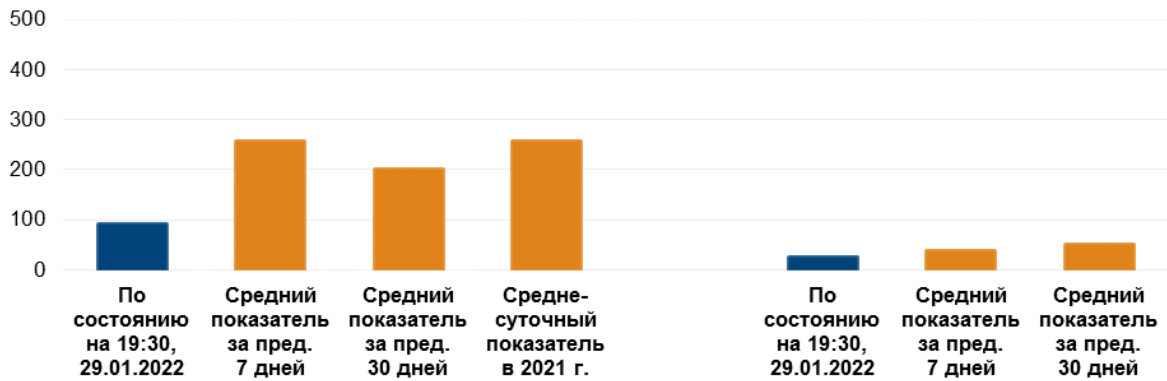
---

<sup>1</sup> На основании информации, поступившей от мониторинговых команд по состоянию на 19:30 30 января 2022 года (по восточноевропейскому времени).

## Нарушения режима прекращения огня<sup>2</sup>

К-во зафиксированных нарушений режима прекращения огня<sup>3</sup>

К-во зафиксированных взрывов<sup>4</sup>



<sup>2</sup> Более подробная информация обо всех случаях нарушения режима прекращения огня представлена в приложении.

<sup>3</sup> В том числе взрывы.

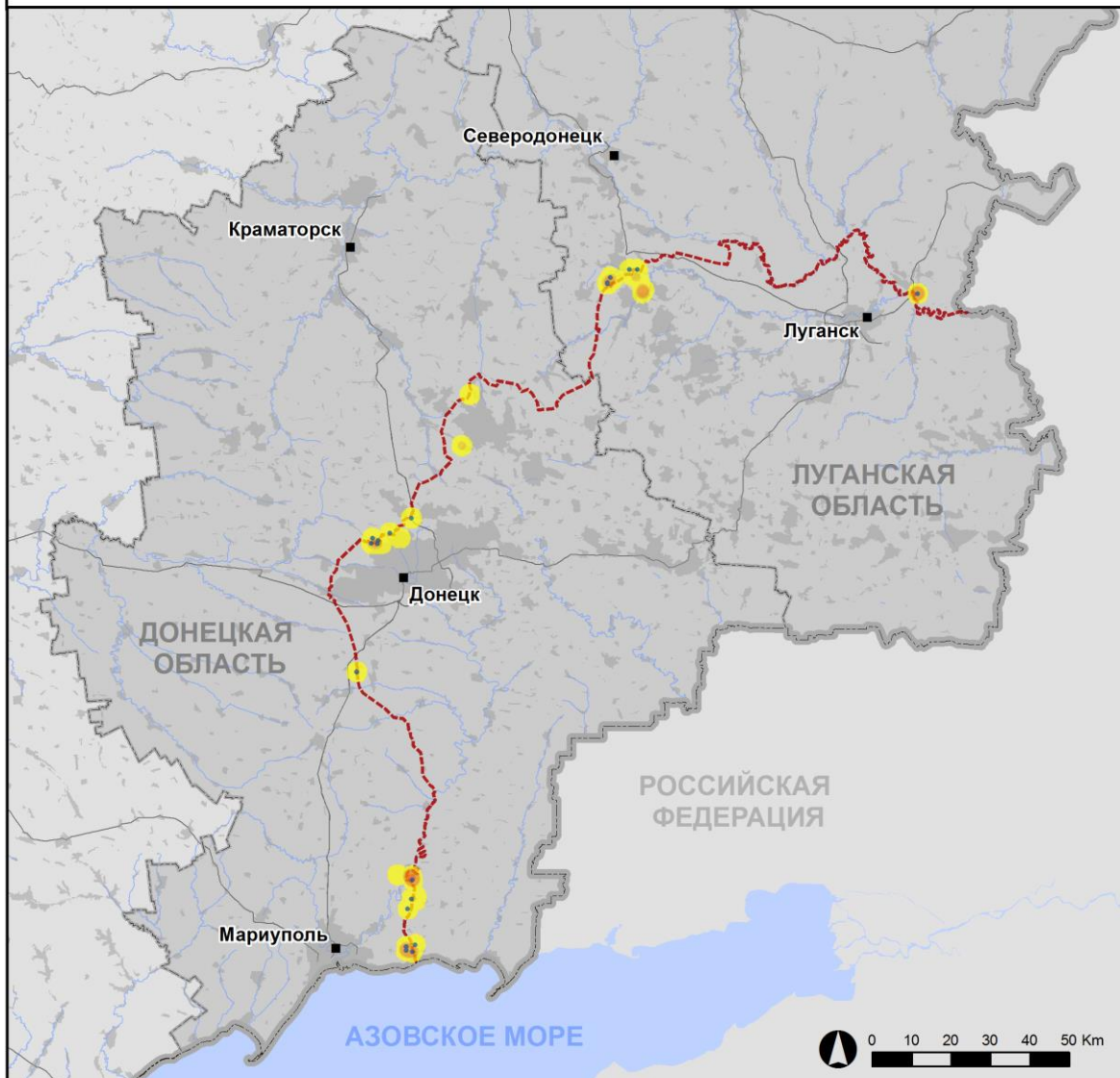
<sup>4</sup> В том числе вследствие огня из вооружения неустановленного типа.

## Карта с зафиксированными нарушениями режима прекращения огня



Организация по безопасности и сотрудничеству в Европе  
Специальная мониторинговая миссия в Украине

### Зафиксированные СММ нарушения режима прекращения огня 29-30 января 2022 г.



#### Концентрация нарушений режима прекращения огня

- Высокая
- 
- Низкая
- Взрыв
- Населенный пункт
- Линия соприкосновения (ориентир.)

Источники: административные границы — УКГВ ООН; дороги, реки — проект OpenStreetMap; море — VLIZ (2005), Акватории МГО; другое — ОБСЕ.

Система координат: WGS 1984 UTM Zone 37N

Данная карта предоставляется исключительно для наглядности. Отсутствие ошибок не гарантировано, а ее содержание не подразумевает, что СММ ОБСЕ утверждает или одобряет официальный статус карты.

© СММ ОБСЕ 2019 Не разрешается использовать, копировать, воспроизводить, передавать, транслировать, продавать, лицензировать или применять без предварительного разрешения со стороны ОБСЕ в письменном виде.  
Создано: 31/01/2022

В период с вечера 28 по вечер 30 января в Донецкой области СММ зафиксировала 213 нарушений режима прекращения огня, в том числе 46 взрывов (8 взрывов в воздухе и 38 взрывов неопределенного происхождения). Большинство нарушений произошли в районах к юго-юго-востоку от н. п. Чермалык (подконтрольный правительству, 77 км к югу от Донецка), а также к северу и северо-северо-востоку от н. п. Широкино (подконтрольный правительству, 100 км к югу от Донецка). За [предыдущий отчетный период](#) в этой области зафиксировано 11 нарушений режима прекращения огня (некоторые также вблизи Широкино).

В период с вечера 28 по вечер 30 января в Луганской области Миссия зафиксировала 143 нарушения режима прекращения огня, в том числе 67 взрывов (1 разрыв боеприпаса, 1 взрыв в воздухе, 18 выстрелов с последующими разрывами боеприпасов, а также 47 взрывов неопределенного происхождения). Большинство нарушений произошло вблизи участка разведения в районе н. п. Золотое (подконтрольный правительству, 60 км к западу от Луганска) (см. ниже); а также к востоку от участка разведения в районе н. п. Станица Луганская (подконтрольный правительству, 16 км к северо-востоку от Луганска) (все зафиксированы ориентировочно в полдень 30 января; см. ниже). За [предыдущий отчетный период](#) в этой области зафиксировано 19 нарушений режима прекращения огня (все вблизи участка разведения в районе Золотого).

После заседания Трехсторонней контактной группы 22 июля 2020 года, на котором была достигнута договоренность о Мерах по усилению режима прекращения огня, начиная с 00:01 27 июля 2020 года и до конца отчетного периода СММ зафиксировала не менее 104 778 нарушений режима прекращения огня в Донецкой и Луганской областях (в том числе 28 571 взрыв, 25 129 пролетевших неопределенных боеприпасов, 450 вспышек дульного пламени, 480 осветительных ракет, а также не менее 50 148 очередей и выстрелов).

### **Участки разведения в районах Станицы Луганской, Золотого и Петровского<sup>5</sup>**

29 и 30 января в пределах участка разведения в районе Станицы Луганской наблюдатели видели членов вооруженных формирований (с нарукавными повязками с надписью «СЦКК») южнее отремонтированного пролета моста у Станицы Луганской (15 км к северо-востоку от Луганска).

Ориентировочно в полдень 30 января, пребывая на восточной окраине Станицы Луганской, члены патруля СММ слышали 18 взрывов (выстрелы и последующие разрывы боеприпасов) и 25 очередей из крупнокалиберного пулемета — по оценке, все вне участка разведения, но в пределах 5 км от его края (подробнее см. таблицу ниже).

В тот же день за пределами участка разведения, примерно в 260 м к юго-юго-востоку от его юго-восточного угла, а также к северу и востоку от памятника князю Игорю, соответственно, наблюдатели видели прикрепленные к флагштоку камеру и спутниковую антенну («тарелку»), а также еще 1 укрытый пластиковым пакетом предмет в форме тарелки (по оценке, антенна), прикрепленный к другой, более короткой опоре. Команда Миссии видела несколько кабелей, идущих от флагштока и опоры к

---

<sup>5</sup> Разведение предусмотрено Рамочным решением Трехсторонней контактной группы о разведении сил и средств от 21 сентября 2016 года.

подножию упомянутого памятника. Наблюдатели также видели 2 кабеля, идущих от памятника к позиции вооруженных формирований (о которой ранее сообщалось в отчетах) в 100 м далее к северу.

Камера СММ в Золотом зафиксировала 2 взрыва (взрыв в воздухе и разрыв боеприпаса) и 7 пролетевших неопределенных боеприпасов, а члены патрулей СММ слышали 47 взрывов неопределенного происхождения, а также 36 выстрелов из стрелкового оружия и крупнокалиберного пулемета. Все эти нарушения режима прекращения огня произошли, по оценке, вне **участка разведения в районе Золотого**, но в пределах 5 км от его края (подробнее см. таблицу ниже).

29 и 30 января рядом с блокпостом вооруженных формирований южнее участка разведения наблюдатели видели членов вооруженных формирований (с нарукавными повязками с надписью «СЦКК»). Наблюдатели вновь видели 7 ранее зафиксированных контейнеров, размещенных южнее южного края участка разведения и непосредственно на участке. Наблюдатели отметили, что ранее зафиксированные шлагбаумы поперек автодороги Т1316, на южном краю участка, по-прежнему были закрыты.

29 января, осуществляя мониторинг в 3 местах вблизи **участка разведения в районе н. п. Петровское** (неподконтрольный правительству, 41 км к югу от Донецка), наблюдатели констатировали там спокойную обстановку.

30 января при выполнении полета над этим участком разведения беспилотный летательный аппарат (БПЛА) СММ малого радиуса действия подвергся воздействию помех сигналу GPS (по оценке, в результате предположительного глушения)\*.

### **Отвод вооружения**

СММ продолжала осуществлять мониторинг отвода вооружения, предусмотренного Меморандумом, а также Комплексом мер и Дополнением к нему.

Миссия зафиксировала 1 зенитный ракетный комплекс, размещенный в нарушение линий отвода в неподконтрольном правительству районе Луганской области (подробнее см. таблицу ниже).

### **Признаки военного присутствия и присутствия военного типа в зоне безопасности**

Миссия зафиксировала 1 боевую бронированную машину в неподконтрольном правительству районе Донецкой области (подробнее см. таблицу ниже).

### **Усилия СММ по содействию обеспечению функционирования жизненно важных объектов гражданской инфраструктуры**

29 и 30 января Миссия продолжала содействовать обеспечению функционирования Донецкой фильтровальной станции (15 км к северу от Донецка).

### **Обстановка на КПВВ и соответствующих блокпостах**

29 и 30 января в Донецкой области Миссия констатировала, что контрольный пункт въезда-выезда (КПВВ) вблизи н. п. Марьинка (неподконтрольный правительству, 23 км к

юго-западу от Донецка) был открыт, а соответствующий блокпост вооруженных формирований вблизи н. п. Кременец (неподконтрольный правительству, 16 км к юго-западу от Донецка) был закрыт. В оба дня наблюдатели отметили, что КПВВ возле н. п. Майорск (подконтрольный правительству, 45 км к северо-востоку от Донецка) был открыт, а соответствующий блокпост вооруженных формирований возле н. п. Горловка (неподконтрольный правительству, 39 км к северо-востоку от Донецка) был закрыт.

29 и 30 января в Луганской области наблюдатели отметили, что КПВВ в Станице Луганской был открыт, а люди ожидали в очередях прохода в обоих направлениях. 30 января Миссия отметила, что соответствующий блокпост вооруженных формирований южнее отремонтированного пролета моста у Станицы Луганской был открыт, а люди ожидали в очередях прохода в обоих направлениях.

29 и 30 января наблюдатели отметили, что КПВВ около Золотого был открыт, а соответствующий блокпост вооруженных формирований южнее участка разведения в районе Золотого был закрыт. 29 и 30 января Миссии отметила, что КПВВ в н. п. Счастье (подконтрольный правительству, 20 км к северу от Луганска) был открыт. 29 января команда СММ отметила, что соответствующий блокпост вооруженных формирований в 3 км к юго-востоку от моста в Счастье был закрыт.

#### **Ситуация с безопасностью на востоке и юго-востоке Херсонской области**

В период с 28 по 30 января СММ осуществляла мониторинг в районах на востоке и юго-востоке Херсонской области в пунктах пропуска вблизи н. п. Каланчак (67 км к юго-востоку от Херсона) и н. п. Чонгар (163 км к юго-востоку от Херсона), а также на постах Государственной пограничной службы Украины около н. п. Чаплинка (77 км к юго-востоку от Херсона) и в «Валке» (206 км к юго-востоку от Херсона). Миссия также осуществляла мониторинг в районах неподалеку от н. п. Геничеськ (176 км к востоку от Херсона), а также вдоль побережья Азовского моря вблизи н. п. Стокопане (181 км к востоку от Херсона) и н. п. Стрелково (193 км к юго-востоку от Херсона). Осуществляя мониторинг в этих районах, наблюдатели не зафиксировали изменений в ситуации с безопасностью.

СММ продолжала следить за ситуацией в Одессе, Ивано-Франковске, Львове, Харькове, Днепре, Черновцах и Киеве, не зафиксировав изменений в ситуации с безопасностью.

#### **\*Ограничение свободы передвижения и другие препятствия в выполнении мандата СММ**

*Деятельность по мониторингу и свобода передвижения СММ ограничены из-за угроз в области безопасности, включая риски, связанные с наличием мин и неразорвавшихся боеприпасов, а также другими препятствиями, которые ежедневно меняются. Мандат СММ предусматривает свободный и безопасный доступ по всей Украине. Все подписанты Минских соглашений согласились с необходимостью свободного и безопасного доступа, а также с тем, что ограничение свободы передвижения СММ является нарушением и что на подобные нарушения необходимо оперативно реагировать. Они также согласились с тем, что Совместный центр контроля и координации (СЦКК) должен содействовать такому реагированию и осуществлять общую координацию работ по разминированию. Однако вооруженные формирования в отдельных районах Донецкой и Луганской областей часто отказывают СММ в доступе к районам, прилегающим к неподконтрольным правительству*

участкам границы Украины (например, см. [Ежедневный отчет СММ от 27 января 2022 года](#)). Деятельность СММ в Донецкой и Луганской областях, по-прежнему оставалась ограниченной после того, как [23 апреля 2017 года вблизи Пришиба произошел инцидент, который привел к гибели человека](#). В связи с этим способность Миссии осуществлять наблюдение была по-прежнему ограничена.

*Регулярные ограничения на участках разведения сил и средств и из-за мин/неразорвавшихся боеприпасов:*

- Не осуществив сплошное разминирование, извлечение неразорвавшихся боеприпасов и прочих препятствий, стороны по-прежнему отказывали СММ в неограниченном доступе, а также в возможности передвигаться по отдельным дорогам, которые ранее были определены как важные для осуществления Миссией эффективного мониторинга и для передвижения гражданских лиц.

Задержки:

- 30 января на блокпосте вблизи н. п. Петровское (неподконтрольный правительству, 41 км к югу от Донецка) явно вооруженный член вооруженных формирований разрешил патрулю Миссии проехать на юг в направлении населенного пункта лишь после 25-минутного ожидания, сославшись на «необходимость подождать на согласование от командиров».
- В тот же день на соответствующем блокпосте вооруженных формирований южнее отремонтированного пролета моста вблизи Станицы Луганской член вооруженных формирований разрешил одному из 3 сотрудников СММ пересечь линию соприкосновения в направлении подконтрольных правительству районов только после 18-минутной задержки, не задержав при этом проход двух других сотрудников Миссии.

Другие препятствия<sup>6</sup>:

- 29 января во время полета над районами вблизи н. п. Водяное (подконтрольный правительству, 94 км к югу от Донецка) БПЛА СММ малого радиуса действия подвергался воздействию помех сигналу GPS (по оценке, вследствие предположительного глушения).
- 30 января во время полета над участком разведения в районе н. п. Петровское (неподконтрольный правительству, 41 км к югу от Донецка) БПЛА СММ малого радиуса действия подвергался воздействию помех сигналу GPS (по оценке, вследствие предположительного глушения).

---

<sup>6</sup> В упомянутых в этом разделе случаях предположительного глушения и глушения помехи сигналу могли создавать из любого места в радиусе десятков километров от местоположения БПЛА.

### Таблица вооружений

#### Вооружение, размещенное в нарушение линий отвода

Дата	К-во единиц вооружения	Вид вооружения	Место	Источник наблюдения
<b>подконтрольные правительству районы</b>				
30.01.2022	1	зенитный ракетный комплекс (9К33 «Оса»)	вблизи н. п. Попасная (69 км к западу от Луганска)	патруль

#### **Таблица признаков военного присутствия и присутствия военного типа в зоне безопасности<sup>7</sup>**

Дата	К-во	Вид	Место	Источник наблюдения
<b>подконтрольные правительству районы</b>				
30.01.2022	1	бронетранспортер (БТР-70)	вблизи н. п. Новобахмутовка (28 км к северу от Донецка)	патруль

---

<sup>7</sup> Упомянутая в этом разделе техника не подпадает под действие Минских соглашений об отводе вооружений.



**Таблица нарушений режима прекращения огня по состоянию на 30 января 2022 года<sup>8</sup>**

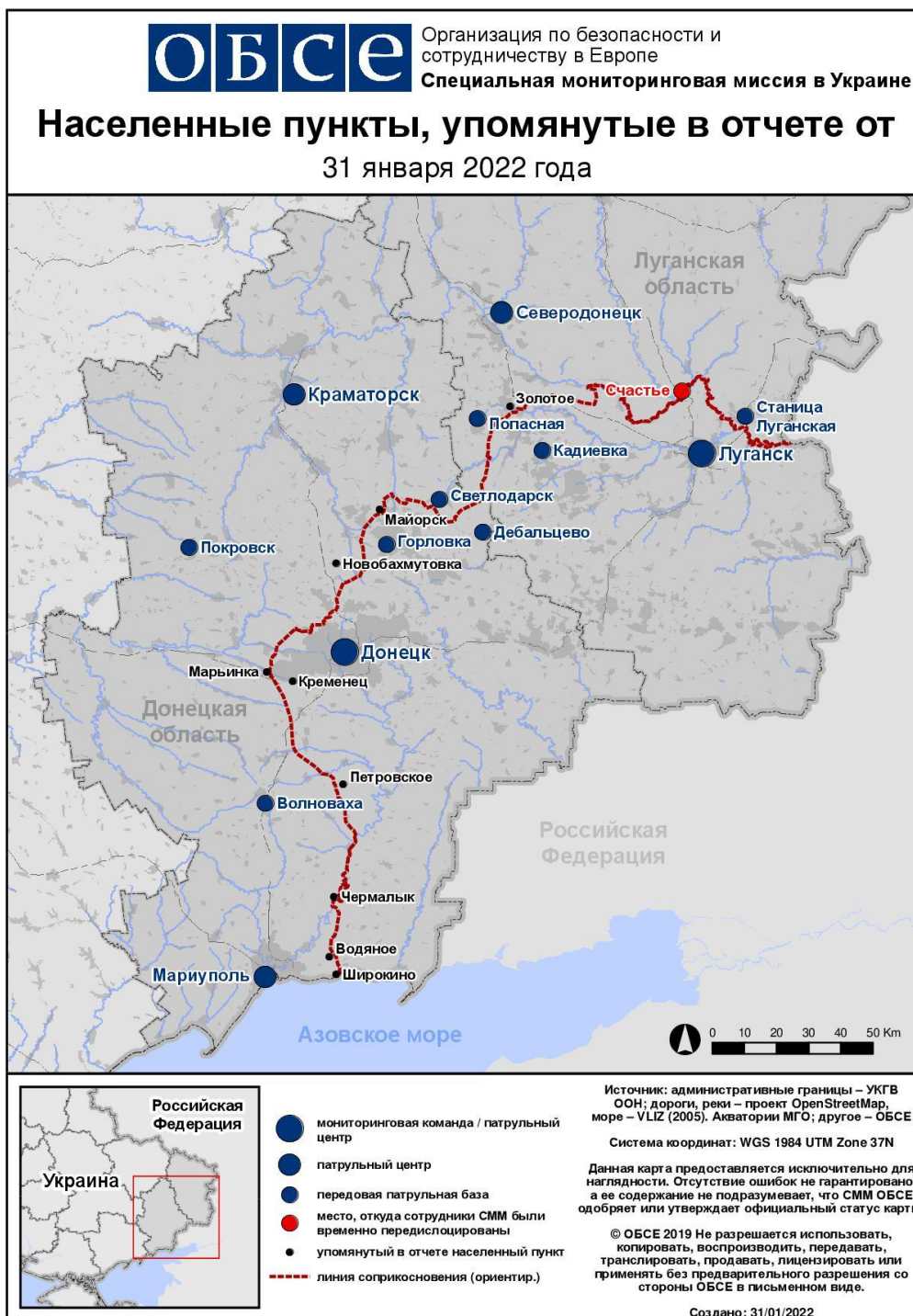
Месторасположение СММ	Место события	Способ	К-во	Наблюдение	Описание	Вооружение	Дата, время
камера СММ в н. п. Авдеевка (подконтрольный правительству, 17 км к С от Донецка)	3–5 км к ВЮВ	зафиксировала	1	взрыв	неопределенного происхождения	Н/Д	29.01, 17:00
камера СММ в н. п. Березовое (подконтрольный правительству, 31 км к ЮЗ от Донецка)	2–4 км к ЮВ	зафиксировала	5	взрыв	неопределенного происхождения	Н/Д	29.01, 03:22
	2–4 км к ЮВ	зафиксировала	2	взрыв	неопределенного происхождения	Н/Д	29.01, 03:36
	2–4 км к ЮВ	зафиксировала	1	взрыв	неопределенного происхождения	Н/Д	29.01, 03:42
камера СММ на КПВВ в н. п. Майорск (подконтрольный правительству, 45 км к СВ от Донецка)	1–2 км к В	зафиксировала	1	Н/Д боеприпас	ЮЗ–СВ	Н/Д	29.01, 17:41
камера СММ на шахте «Октябрьская» (неподконтрольная правительству, 9 км к СЗ от центра Донецка)	1–3 км к З	зафиксировала	1	осветительная ракета	выпущенный(-ая) вверх	Н/Д	28.01, 20:09
	1–3 км к З	зафиксировала	1	осветительная ракета	выпущенный(-ая) вверх	Н/Д	28.01, 20:11
	1–3 км к ЗСЗ	зафиксировала	1	взрыв	неопределенного происхождения	Н/Д	28.01, 20:37
	0,5–1,5 км к З	зафиксировала	1	осветительная ракета	выпущенный(-ая) вверх	Н/Д	28.01, 20:37
	1–3 км к З	зафиксировала	1	взрыв	неопределенного происхождения	Н/Д	28.01, 20:45
	3–4 км к З	зафиксировала	2	взрыв	неопределенного происхождения	Н/Д	29.01, 17:35
	3–4 км к З	зафиксировала	8	взрыв	неопределенного происхождения	Н/Д	29.01, 17:36
	3–4 км к З	зафиксировала	1	взрыв	неопределенного происхождения	Н/Д	29.01, 17:51
	3–4 км к ЗСЗ	зафиксировала	1	взрыв	неопределенного происхождения	Н/Д	29.01, 18:12
	3–5 км к ВСВ	зафиксировала	1	осветительная ракета	выпущенный(-ая) вверх	Н/Д	28.01, 23:45
камера СММ в 1 км к ЮЗ от н. п. Широкино (подконтрольный правительству, 100 км к Ю от Донецка)	3–5 км к С	зафиксировала	1	Н/Д боеприпас	ЮЗ–СВ	Н/Д	28.01, 19:53
	3–5 км к С	зафиксировала	1	Н/Д боеприпас	В–З	Н/Д	28.01, 19:53
	3–5 км к С	зафиксировала	1	Н/Д боеприпас	ЮЗ–СВ	Н/Д	28.01, 20:22
	3–5 км к С	зафиксировала	2	Н/Д боеприпас	ЮЗ–СВ	Н/Д	28.01, 20:25
	3–5 км к С	зафиксировала	1	Н/Д боеприпас	З–В	Н/Д	28.01, 20:57
	3–5 км к С	зафиксировала	1	Н/Д боеприпас	Ю–С	Н/Д	28.01, 20:57
	3–5 км к С	зафиксировала	1	Н/Д боеприпас	ЮЗ–СВ	Н/Д	28.01, 21:23
	3–5 км к ССВ	зафиксировала	1	взрыв	неопределенного происхождения	Н/Д	28.01, 23:30
	5–7 км к ССВ	зафиксировала	1	взрыв	неопределенного происхождения	Н/Д	28.01, 23:30
	3–5 км к С	зафиксировала	1	Н/Д боеприпас	В–З	Н/Д	28.01, 23:33
	4–6 км к С	зафиксировала	1	Н/Д боеприпас	ЗЮЗ–ВСВ	Н/Д	29.01, 18:01
	3–5 км к ССВ	зафиксировала	1	Н/Д боеприпас	В–З	Н/Д	29.01, 18:14
	3–5 км к ССВ	зафиксировала	2	Н/Д боеприпас	ЮВ–СЗ	Н/Д	29.01, 18:14
	3–5 км к С	зафиксировала	4	Н/Д боеприпас	В–З	Н/Д	29.01, 18:35
	н. п. Горловка (неподконтрольный правительству, 39 км к СВ от Донецка)	3–4 км к ЮЗ	слышали	7	очередь		крупнокалиберный пулемет
3–4 км к ЮЗ		слышали	3	очередь		крупнокалиберный пулемет	29.01, 08:37
камера СММ в н. п. Золотое (подконтрольный правительству, 60 км к З от Луганска)	2–4 км к В	зафиксировала	1	взрыв	взрыв в воздухе (по оценке, за пределами участка разведения)	Н/Д	29.01, 17:24
н. п. Березовское (неподконтрольный правительству, 53 км к СЗ от Луганска)	2–4 км к ЮЮЗ	слышали	12	выстрел	по оценке, за пределами участка разведения в районе Золотого	крупнокалиберный пулемет	29.01, 11:43–11:56
н. п. Первомайск (неподконтрольный правительству, 58 км к З от Луганска)	0,5–0,6 км к ЮЗ	слышали	20	выстрел	по оценке, за пределами участка разведения в районе Золотого	стрелковое оружие	29.01, 12:15–12:20

<sup>8</sup> В таблице указаны исключительно нарушения режима прекращения огня, зафиксированные непосредственно патрулями Миссии или камерами СММ, а также те случаи, которые Миссия оценивает как учения с боевой стрельбой, контролируемые подрывы и т. п. Указанные детали, а именно: расстояние, направление, тип оружия и т. д., основаны на оценках, сделанных наблюдателями на местах и специалистами по техническому мониторингу, и необязательно всегда являются точными. Надпись «нет данных» (Н/Д) означает, что СММ не смогла подтвердить информацию из-за расстояния, погодных условий, технических ограничений и/или по другим причинам. Одни и те же самые, по оценке СММ, нарушения режима прекращения огня, зафиксированные параллельно несколькими патрулями/камерами, отражаются в таблице только один раз.

Месторасположение СММ	Место события	Способ	К-во	Наблюдение	Описание	Вооружение	Дата, время
камера СММ в н. п. Чермалык (подконтрольный правительству, 77 км к Ю от Донецка)	1-3 км к ЮЮВ	зафиксировала	24	Н/Д боеприпас	СС3-ЮЮВ	Н/Д	30.01, 01:46
	1-3 км к ЮЮВ	зафиксировала	13	Н/Д боеприпас	СС3-ЮЮВ	Н/Д	30.01, 01:48
	1-3 км к ЮЮВ	зафиксировала	11	Н/Д боеприпас	СС3-ЮЮВ	Н/Д	30.01, 01:49
	2-4 км к ЮЮВ	зафиксировала	15	Н/Д боеприпас	СС3-ЮЮВ	Н/Д	30.01, 04:18
	2-4 км к ЮЮВ	зафиксировала	24	Н/Д боеприпас	СС3-ЮЮВ	Н/Д	30.01, 04:19
	2-4 км к ЮЮВ	зафиксировала	3	взрыв	взрыв в воздухе	Н/Д	30.01, 18:13
камера СММ 1,5 км к СВ от н. п. Гнутово (подконтрольный правительству, 90 км к Ю от Донецка)	2-4 км к ВЮВ	зафиксировала	1	вспышка дульного пламени		Н/Д	30.01, 18:49
	2-4 км к ВЮВ	зафиксировала	1	Н/Д боеприпас	выпущенный(-ая) вверх (после предыдущего события)	Н/Д	30.01, 18:49
	2-4 км к ВЮВ	зафиксировала	1	взрыв	взрыв в воздухе	Н/Д	30.01, 18:57
камера СММ на КПВВ в н. п. Гнутово (подконтрольный правительству, 90 км к Ю от Донецка)	2-4 км к ВЮВ	зафиксировала	1	Н/Д боеприпас	Ю3-СВ	Н/Д	30.01, 18:03
	2-4 км к ВЮВ	зафиксировала	1	вспышка дульного пламени		Н/Д	30.01, 18:24
	2-4 км к ВЮВ	зафиксировала	1	Н/Д боеприпас	Ю3-СВ (после предыдущего события)	Н/Д	30.01, 18:24
	1-3 км к ВЮВ	зафиксировала	4	взрыв	взрыв в воздухе	Н/Д	30.01, 18:24
камера СММ на шахте «Октябрьская» (неподконтрольная правительству, 9 км к СЗ от центра Донецка)	2-4 км к В	зафиксировала	2	Н/Д боеприпас	СС3-ЮЮВ	Н/Д	30.01, 18:52
	1-3 км к З	зафиксировала	7	взрыв	неопределенного происхождения	Н/Д	29.01, 17:36
камера СММ на шахте «Октябрьская» (неподконтрольная правительству, 9 км к СЗ от центра Донецка)	2-4 км к ССВ	зафиксировала	1	взрыв	неопределенного происхождения	Н/Д	29.01, 23:23
	3-5 км к ССВ	зафиксировала	3	Н/Д боеприпас	ЮВ-СЗ	Н/Д	29.01, 18:14
	3-5 км к С	зафиксировала	1	вспышка дульного пламени		Н/Д	29.01, 20:13
	3-5 км к С	зафиксировала	1	Н/Д боеприпас	В-3 (после предыдущего события)	Н/Д	29.01, 20:13
	3-5 км к С	зафиксировала	5	Н/Д боеприпас	выпущенный(-ая) вверх	Н/Д	29.01, 20:13
	3-5 км к ССВ	зафиксировала	3	Н/Д боеприпас	ЮВ-СЗ	Н/Д	29.01, 21:04
	3-5 км к ССВ	зафиксировала	1	Н/Д боеприпас	ЗС3-ВЮВ	Н/Д	29.01, 22:22
	3-5 км к С	зафиксировала	2	Н/Д боеприпас	З-В	Н/Д	29.01, 23:11
	3-5 км к С	зафиксировала	2	Н/Д боеприпас	З-В	Н/Д	29.01, 23:12
	3-5 км к ССВ	зафиксировала	13	Н/Д боеприпас	ВЮВ-ЗСЗ	Н/Д	29.01, 23:55
	3-5 км к С	зафиксировала	3	Н/Д боеприпас	З-В	Н/Д	30.01, 02:23
	4-6 км к С	зафиксировала	2	Н/Д боеприпас	выпущенный(-ая) вверх	Н/Д	30.01, 17:42
	4-6 км к С	зафиксировала	2	вспышка дульного пламени		Н/Д	30.01, 18:13
	4-6 км к С	зафиксировала	1	взрыв	неопределенного происхождения	Н/Д	30.01, 18:28
	4-6 км к С	зафиксировала	1	взрыв	неопределенного происхождения	Н/Д	30.01, 18:29
	3-5 км к С	зафиксировала	1	Н/Д боеприпас	ВЮВ-ЗСЗ	Н/Д	30.01, 18:49
3-5 км к С	зафиксировала	1	взрыв	неопределенного происхождения	Н/Д	30.01, 18:49	
4-6 км к С	зафиксировала	2	взрыв	неопределенного происхождения	Н/Д	30.01, 18:57	
примерно 2,5 км к ЗЮЗ от н. п. Чермалык (подконтрольный правительству, 77 км к Ю от Донецка)	1-2 км к Ю	слышали	5	выстрел		стрелковое оружие	30.01, 10:15-10:20
камера СММ в н. п. Золотое (подконтрольный правительству, 60 км к З от Луганска)	3-5 км к ВЮВ	зафиксировала	2	Н/Д боеприпас	Ю3-СВ (по оценке, за пределами участка разведения)	Н/Д	30.01, 03:15
	3-5 км к ВЮВ	зафиксировала	1	Н/Д боеприпас	Ю3-СВ (по оценке, за пределами участка разведения)	Н/Д	30.01, 03:15
	4-6 км к В	зафиксировала	1	взрыв	разрыв (после предыдущего события, по оценке, за пределами участка разведения)	Н/Д	30.01, 03:15
	4-6 км к ВЮВ	зафиксировала	3	Н/Д боеприпас	Ю3-СВ (по оценке, за пределами участка разведения)	Н/Д	30.01, 03:17
	4-6 км к ВЮВ	зафиксировала	1	Н/Д боеприпас	Ю3-СВ (по оценке, за пределами участка разведения)	Н/Д	30.01, 03:18
	4-6 км к ВЮВ	зафиксировала	1	Н/Д боеприпас	Ю3-СВ (по оценке, за пределами участка разведения)	Н/Д	30.01, 03:20
н. п. Золотое (подконтрольный правительству, 60 км к З от Луганска)	3-3,5 км к ЗЮЗ	слышали	2	взрыв	неопределенного происхождения (по оценке, за пределами участка разведения)	Н/Д	30.01, 09:53
	3-3,5 км к ЗЮЗ	слышали	1	взрыв	неопределенного происхождения (по оценке, за пределами участка разведения)	Н/Д	30.01, 10:00

Месторасположение СММ	Место события	Способ	К-во	Наблюдение	Описание	Вооружение	Дата, время
н. п. Катериновка (подконтрольный правительству, 64 км к З от Луганска)	1–2 км к ЮЗ	слышали	8	очередь		крупнокалиберный пулемет	30.01, 11:34–11:40
	3–3,5 км к ЮЗ	слышали	2	взрыв	неопределенного происхождения (по оценке, за пределами участка разведения)	Н/Д	30.01, 11:34–11:40
н. п. Станица Луганская (подконтрольный правительству, 16 км к СВ от Луганска)	3–5 км к ЮЮВ	слышали	18	взрыв	выстрел и разрыв боеприпаса (по оценке, за пределами участка разведения)	Н/Д	30.01, 12:12–12:16
	3–5 км к ЮЮВ	слышали	25	очередь	по оценке, за пределами участка разведения	крупнокалиберный пулемет	30.01, 12:12–12:16
н. п. Первомайск (неподконтрольный правительству, 58 км к З от Луганска)	3–6 км к З	слышали	16	взрыв	неопределенного происхождения (по оценке, за пределами участка разведения в районе Золотого)	Н/Д	30.01, 09:48–10:05
н. п. Березовское (неподконтрольный правительству, 53 км к СЗ от Луганска)	2–3 км к З	слышали	4	выстрел	по оценке, за пределами участка разведения в районе Золотого	стрелковое оружие	30.01, 12:58–13:00
С окраина н. п. Попасная (подконтрольный правительству, 69 км к З от Луганска)	3–4 км к ВЮВ	слышали	26	взрыв	неопределенного происхождения (по оценке, за пределами участка разведения в районе Золотого)	АГС	30.01, 15:30–15:45

## Карта Донецкой и Луганской областей<sup>9</sup>



<sup>9</sup> По решению Постоянного совета №1117 от 21 марта 2014 года, СММ базируется в десяти городах по всей Украине (Херсон, Одесса, Львов, Ивано-Франковск, Харьков, Донецк, Днепр, Черновцы, Луганск и Киев). Эта карта восточной Украины предназначена для иллюстративных целей. На ней указаны населенные пункты, упомянутые в отчете, а также те, где находятся офисы СММ (мониторинговые команды, патрульные центры и передовые патрульные базы) в Донецкой и Луганской областях. (Красным цветом выделено передовую патрульную базу, с которой сотрудники СММ были временно передислоцированы на основании рекомендаций экспертов по безопасности из некоторых государств-участников ОБСЕ и с учетом требований СММ по безопасности. Миссия использует эти помещения в светлую пору суток, а также патрулирует в этом населенном пункте днем).